



Liste bibliographique

sur les végétations du Parc naturel régional
d'Armorique



PROGRAMME

"Connaissance et cartographie
des végétations sur de grands territoires :
étude méthodologique"

> Territoire d'expérimentation :
Parc naturel régional d'Armorique

PROGRAMME

Connaissance et cartographie des végétations sur de grands territoires : étude méthodologique [avril 2013 - mars 2017]

> Territoire
d'expérimentation :
Parc naturel régional
d'Armorique



En 2012, de nombreux acteurs, des gestionnaires d'espaces naturels aux porteurs de projets d'aménagement du territoire, ont fait savoir leur besoin de mieux connaître les végétations composant les paysages de leurs territoires d'action. En effet, les politiques publiques ont actuellement la volonté de mieux prendre en compte la biodiversité et notamment les enjeux liés aux végétations. De nombreuses politiques sectorielles liées à l'aménagement du territoire requièrent notamment l'identification d'espaces « à enjeux » dans le cadre des stratégies « biodiversité » et d'outils de planification à toutes les échelles.

En matière d'étude de la végétation, les méthodes d'inventaire et de cartographie mises en œuvre aujourd'hui concernent encore majoritairement des petits territoires (sites Natura 2000, réserves naturelles, espaces naturels sensibles...). A plus large échelle, les méthodes employées concernent plus souvent l'occupation du sol. Elles ne prennent que rarement en compte la dynamique des végétations. Ainsi, elles permettent difficilement de se projeter dans l'avenir et d'orienter les choix de gestion.

Une attente forte existe concernant d'une part l'inventaire et la cartographie des végétations à différentes échelles géographiques, et d'autre part l'étude de leurs potentialités d'évolution à court et moyen termes.

Le Conservatoire botanique national de Brest mène des missions de connaissance et de conservation du patrimoine végétal. Il a proposé de mettre ses compétences et son expérience en matière d'inventaire et de cartographie des végétations bretonnes au service de ces besoins et de mener une réflexion sur les méthodes pouvant permettre d'y répondre. Il s'est appuyé sur le dispositif des « Contrats Nature » de la Région Bretagne pour proposer une démarche expérimentale. Le Département du Finistère, la Direction régionale de l'environnement, de l'aménagement et du logement et l'Europe ont également contribué à la réalisation de ce projet grâce à leur soutien financier. Le Parc naturel régional d'Armorique, de par la diversité et la représentativité de ses végétations au regard du territoire breton, a été volontaire et choisi comme territoire d'expérimentation. Le syndicat mixte « Parc naturel régional d'Armorique » a ainsi été un partenaire technique privilégié au cours de l'étude.

L'objectif principal du programme était de proposer et de tester des méthodes d'inventaire et de cartographie des végétations adaptées à des échelles géographiques variées et intégrant une approche dynamique de la végétation. L'objectif final étant de mettre à disposition des territoires un outil d'aide à la décision pour les accompagner dans la préservation des milieux naturels par une meilleure intégration des enjeux liés aux végétations dans les politiques globales d'aménagement aussi bien que dans les actions spécifiques de protection de la nature.



Liste bibliographique

sur les végétations du Parc naturel régional d'Armorique

REDACTION

Conservatoire botanique national de Brest : Elise LAURENT, Claire LAROCHE

RECHERCHE ET DEPOUILLEMENT BIBLIOGRAPHIQUE :

Conservatoire botanique national de Brest : Elise LAURENT, Claire LAROCHE, Agnès LIEURADE, Vincent COLASSE

Avec la collaboration de :

Frédéric BIORET – Université de Bretagne Occidentale, Conseil Scientifique du CBN de Brest
Jérémy BOURDOULOUS, Harmonie COROLLER et toute l'équipe du Parc naturel régional d'Armorique
Bernard CLÉMENT – Président du Conseil Scientifique du CBN de Brest
José DURFORT - Etudes Botaniques et Ecologiques
Françoise GOURMELON - I.U.E.M., Conseil Scientifique du CBN de Brest,
Emmanuel HOLDER – Réserve naturelle régionale des landes du Cragou, Bretagne Vivante-SEPNB
Jérôme SAWTSCHUK - Université de Bretagne Occidentale

RELECTURE SCIENTIFIQUE ET TECHNIQUE

Conservatoire botanique national de Brest : Marion HARDEGEN, Sylvie MAGNANON

COORDINATION DU PROGRAMME

Conservatoire botanique national de Brest : Elise LAURENT

GROUPE TECHNIQUE DE PILOTAGE DU PROGRAMME

Conservatoire botanique national de Brest : Loïc DELASSUS, Marion HARDEGEN, Sylvie MAGNANON, Vanessa SELLIN

ILLUSTRATION DE COUVERTURE

Documents sur la végétation du PNRA – C. DISSEZ-CBNB, 2016

REFERENCE BIBLIOGRAPHIQUE

LAURENT E., LAROCHE C., 2016 - *Liste bibliographique sur les végétations du Parc naturel régional d'Armorique. Outil de référence*. Brest : Conservatoire botanique national de Brest, 19 p. (Programme « Connaissance et cartographie des végétations sur de grands territoires : étude méthodologique »)

Introduction – Contexte

Dès le début du programme, en 2013, un important travail de recherche, d'analyse et de dépouillement bibliographique a été engagé concernant les végétations du territoire du Parc naturel régional d'Armorique (PNRA). Il semblait, en effet, indispensable d'engager ce travail d'analyse et de synthèse des connaissances existantes afin de constituer un socle pour les futurs travaux visant à caractériser et à cartographier les végétations du PNRA. En 2015, un bilan bibliographique (LAURENT & LAROCHE, 2015) proposait ainsi une liste de 324 références comportant des informations sur les végétations du PNRA ; parmi cette liste, 66 documents dits « de référence » sur la caractérisation des végétations du PNRA avaient été dépouillés, permettant l'intégration de plus de 1900 relevés phytosociologiques et de 17 cartographies d'habitats dans les bases de données du Conservatoire botanique national de Brest (CBNB). Le but de ce travail de dépouillement était de faciliter la remobilisation des connaissances existantes et d'identifier les lacunes de connaissance sur les végétations du territoire (secteurs géographiques et/ou types de végétations peu étudiés) dans le but d'orienter l'acquisition de nouvelles connaissances. Une veille bibliographique a permis d'actualiser cette liste en intégrant certaines références supplémentaires publiées et/ou cataloguées au sein du centre de documentation du CBN de Brest après la publication de ce bilan bibliographique (novembre 2015). Il est important de noter que certains de ces documents proposent des descriptions de nouveaux syntaxons sur le territoire du PNRA qui ont été pris en compte dans le catalogue des groupements végétaux (LAURENT, 2016). Tous les documents publiés dans le cadre du programme ont également été pris en compte dans cette mise à jour.

Matériel et méthode

L'objectif initial du travail de recherche documentaire était de recenser et de caractériser l'ensemble des documents contenant des données sur la végétation du PNRA et de dépouiller les références majeures. Malgré un grand effort de recherche documentaire, le travail de regroupement et de catalogage de la bibliographie ne prétend pas à exhaustivité, même si on peut l'estimer représentatif des travaux concernant les végétations sur le territoire du PNRA. Les recherches ont, en effet, mis en évidence une abondance de documentation et notamment de documentation grise dispersée entre de nombreux acteurs (PNRA, universités, associations...). Tous les documents listés et analysés sont disponibles au centre de documentation du CBN de Brest et donc accessibles à la consultation. L'étude s'est restreinte aux documents scientifiques ou à portée scientifique (articles de revues scientifiques, rapports d'étude, rapports de stage et thèses...) ; les articles de presse, ainsi que les bilans d'activités des structures de gestion d'espaces naturels présentes sur le territoire d'étude, n'ont pas été pris en compte dans ce présent bilan bibliographique. Les très nombreux articles de la revue *Penn ar bed*, éditée par Bretagne Vivante depuis 1953, n'ont également pas pu être dépouillés bien qu'ils représentent une mine d'informations considérables sur le territoire du PNRA mais souvent difficilement remobilisables dans le cadre du programme.

Les grandes étapes de la recherche et de l'analyse documentaire sont mentionnées dans le bilan bibliographique précédent (LAURENT & LAROCHE, 2015). Le présent travail ne constitue qu'une actualisation de la liste bibliographique ; il n'a pas permis de caractériser les nouvelles références intégrées et de saisir et analyser les données contenues dans chacune d'entre elles. Une recherche par mots-clés, identique aux recherches précédentes (cf. Fig.1, page suivante), a guidé la construction de cette nouvelle liste. Une seule condition supplémentaire a été ajoutée : une date de publication ou de catalogage au centre de documentation du CBN de Brest postérieure à octobre 2015. Cette recherche a été affinée par une sélection finale par passage en revue de tous les documents mis en évidence (cf. Fig.1, page suivante) : par exemple, les documents ne concernant que les espèces ont été retirés de la liste à cette étape.

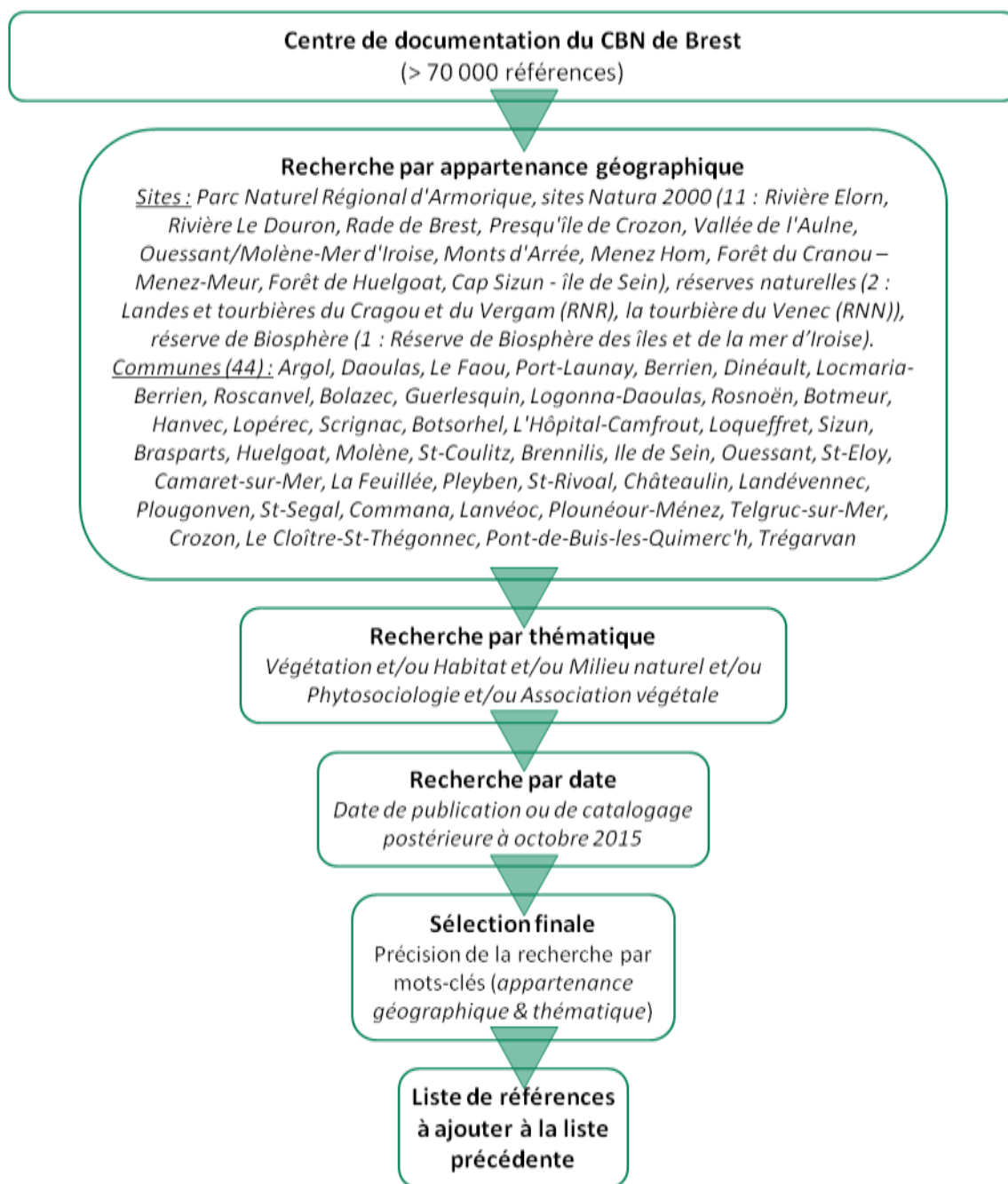


Figure 1 : Etapes successives de mise à jour de la liste bibliographique

Résultats

L'actualisation de la liste bibliographique sur les végétations du PNRA a entraîné l'ajout de **53** documents à la liste établie en 2015. La liste complète des références bibliographiques contenant des informations sur les végétations du PNRA compte ainsi **377 références**, listées pages suivantes. Pour chaque document est précisé s'il a fait l'objet d'une fiche de dépouillement et/ou d'une intégration des données sur les végétations dans les bases de données *ad hoc* du CBN de Brest.

Liste bibliographique complète et mise à jour avec renseignement sur l'éventuelle présence d'une fiche de dépouillement et sur l'intégration des données dans des bases harmonisées (bases du CBN de Brest).

Légende : Fiche de dépouillement : X = Oui ; . = Non ; / = sans objet (travaux CBN de Brest > 2010, les données restituées dans ces travaux sont toutes intégrées dans les bases de données du Conservatoire)
 Intégration des données : X = Oui, en totalité ; p.p. = Oui, pour partie ; / = Ne comporte pas de données pouvant être intégrées ; . = Inconnu (pas de fiche)
 Les nouvelles références intégrées dans ce présent rapport sont précédées d'un astérisque *.

Références bibliographiques	Fiche de dépouillement	Intégration des données dans les bases du CBNB
ANNÉZO N., BIORET F., GÉHU J.-M., 1991 - Précisions synécologiques et phytosociologiques sur les végétations à <i>Limonium humile</i> Mill. du littoral breton. <i>Documents phytosociologiques</i> , 13 : 1-13.	X	X
AUDIC C., 1999 - <i>Gestion éco-pastorale de landes, bas-marais et tourbières par des poneys Dartmoor et des vaches nantaises. Synthèse des données du réseau ESPACE, Réserve biologique des landes du Cragou 1995-1999.</i> Paris : Fédération nationale des parcs naturels régionaux de France, np.	.	.
BAEHREL M., BEAUDOUARD A., OUISSE O., 1994 - <i>Contribution à l'élaboration du plan de gestion de la Réserve naturelle du Venec.</i> Brest : Université de Bretagne occidentale. Institut de géoarchitecture, np.	X	/
* BATES J.-W., 1994 - Proceedings of the British Bryological Society, Spring Field Meeting, Brittany 1993. <i>Bulletin of the british bryological Society</i> , 63 : 6-14.	.	.
BEAULIEU F. (de), FICHAUT B., 1998 - <i>Plan de gestion de la Réserve des landes du Cragou. Critères d'évaluation scientifique et suivi de l'application de "l'article 19" dans les monts d'Arrée.</i> Brest : Bretagne vivante - SEPNB, 73 p. + annexes.	X	Non
BETURE CONSEIL (eds.), 1996 - <i>Diagnostic du territoire. Parc naturel régional d'Armorique.</i> Paris : Bureau d'études pour l'urbanisme et l'équipement, 143 p.	X	/
BEUNAICHE K., GORNY N., LAMBERT E., LECORGUILLE B., MOUNIER A., 2014 - <i>Gestion d'une lande tourbeuse : Domaine de Blévara.</i> Rapport : BTSa (Gestion et protection de la nature). Morlaix Communauté. Morlaix : Lycée agricole de Suscinio, 20 p.	X	Non
BIORET F. (coord.), 1994 - <i>Catalogue des espèces et des habitats de la Directive Habitats présents en Bretagne : directive 92/43 CEE du conseil du 21 mai 1992.</i> Brest : Geoscope / Rennes : DIREN Bretagne / Région Bretagne, 232 p.	.	.
BIORET F., 1985 - <i>Etude de la végétation des milieux naturels de l'île de Molène.</i> Nantes : Université de Nantes. U.E.R. des sciences de la nature. Laboratoire d'écologie et de phytogéographie, 30 p.	X	Non
BIORET F., 1989 - <i>Contribution à l'étude de la flore et de la végétation de quelques îles et archipels Ouest et Sud armoricains.</i> Thèse de doctorat : Écologie végétale. Nantes : Université de Nantes. Faculté des sciences et techniques, 480 p.	X	X
BIORET F., 1994 - Essai de synthèse de l'intérêt du patrimoine phytocoenotique des îles bretonnes. <i>Colloques phytosociologiques</i> , 22 : 125-144.	X	X
BIORET F., 2008 - Contribution à l'étude des végétations des ourlets et des fourrés littoraux armoricains. <i>Le journal de botanique</i> , 42 : 57-71.	X	X
BIORET F., 2009 - Sur quelques associations végétales nouvelles du littoral armoricain. <i>Bulletin de la Société botanique du Centre-Ouest</i> , 39 : 199-206.	X	Non
BIORET F., BOUZILLÉ J.-B., GÉHU J.-M., GODEAU M., 1991 - Phytosociologie paysagère du système pelouses-landes-fourrés des falaises des îles ouest et sud-armoricaines. <i>Colloques phytosociologiques</i> , 17 : 129-142.	X	/
BIORET F., BOUZILLÉ J.-B., GODEAU M., 1988 - Exemples de gradients de transformation de la végétation de quelques îlots de deux archipels armoricains : influence de zoopopulations. <i>Colloques phytosociologiques</i> , 15 : 509-531.	X	X
BIORET F., DEMARTINI C., GÉHU J.-M., GLEMAREC E., 2013 - Contribution à l'étude des végétations à <i>Juncus gerardi</i> subsp. <i>gerardi</i> des littoraux rocheux du Massif armoricain. <i>Bulletin de la Société botanique du Centre-Ouest</i> , 44 : 577-582.	X	Non
BIORET F., DEMARTINI C., GÉHU J.-M., GLEMAREC E., 2015 - Une nouvelle association des dunes embryonnaires des côtes armoricaines. <i>Bulletin de la Société botanique du Centre-Ouest</i> , 45 : 365-368.	X	Non
* BIORET F., DEMARTINI C., GÉHU J.-M., GLEMAREC E., 2016 - Les végétations chomophytiques à <i>Crithmum maritimum</i> L. des falaises littorales armoricaines. <i>Bulletin de la Société botanique du Centre-Ouest</i> , 46 : 239-243.	.	.

<p>BIORET F., FICHAUT B., 1990 - <i>Synthèse et cartographie écologiques intégrées de la partie terrestre de la Réserve MAB d'Iroise (Molène, îlots environnants)</i>. Conseil général du Finistère. Brest : Conservatoire botanique national de Brest / Brest : Société pour l'étude et la protection de la nature en Bretagne, 2 vol. (33 p. ; cartes).</p>	X	Non
<p>BIORET F., FICHAUT B., GOURMELON F., 1995 - Cartographie de la végétation de la partie terrestre de l'archipel de Molène (Réserve de biosphère de la mer d'Iroise). <i>Colloques phytosociologiques</i>, 23 : 169-187.</p>	X	Non
<p>BIORET F., GALLET S., 2010 - Caractérisation phytosociologique des chênaies littorales du Finistère. <i>Revue forestière française</i>, 3-4 : 237-246.</p>	X	X
<p>BIORET F., GÉHU J.-M., 2000 - L'ourlet subrupicole xéro-halophile à <i>Silene vulgaris</i> subsp. <i>maritima</i> des côtes rocheuses armoricaines. <i>Colloques phytosociologiques</i>, 27 : 197-201.</p>	X	X
<p>BIORET F., GÉHU J.-M., 2002 - Révision phytosociologique des végétations à <i>Rumex rupestris</i> sur les littoraux atlantiques européens. <i>Le journal de botanique</i>, 20 : 45-54.</p>	X	X
<p>BIORET F., GÉHU J.-M., 2008 - Deux nouvelles associations de landes du <i>Dactylido maritimae-Ulicion maritimi</i> sur le littoral atlantique français. <i>Acta botanica gallica</i>, 155 (1) : 5-11.</p>	X	X
<p>BIORET F., GÉHU J.-M., 2008 - Révision phytosociologique des végétations halophiles des falaises littorales atlantiques françaises. <i>Fitosociologia</i>, 45 (1) : 75-116.</p>	X	Non
<p>BIORET F., GLEMAREC E., 2014 - Évaluation des changements phytocénétiques des vases salées du Finistère. <i>Documents phytosociologiques</i>, 3 (1) : 68-91.</p>	X	/
<p>BIORET F., GLEMAREC E., LONCLE N., 2012 - <i>Evolution des habitats naturels et semi-naturels de la Réserve naturelle nationale de la mer d'Iroise : 1990 - 2010</i>. Brest : Bretagne vivante - SEPNEB, 43 p.</p>	.	.
<p>BIORET F., GODEAU M., YESOU P., 1990 - Contribution à l'étude de la flore, de la végétation et de l'avifaune marine de l'île de Bénigat (Archipel de Molène - Finistère) : description préliminaire. <i>Bulletin de la Société botanique du Centre-Ouest</i>, 20 : 33-50.</p>	.	.
<p>BIORET F., GOURMELON F., 2004 - Cartographie dynamique de la végétation terrestre des îlots marins en Réserve naturelle. <i>Braun-Blanquetia</i>, 37 : 31 p.</p>	.	.
<p>BIORET F., GOURMELON F., LE BERRE I., 1994 - Analyse spatiale du processus d'enrichissement sur l'île d'Ouessant (Finistère). <i>Norois</i>, 41 (164) : 547-558.</p>	X	Non
<p>BIORET F., LAHONDÈRE C., BOTINEAU M., 1993 - Contribution à l'étude des végétations nitrophiles vernaies du littoral du Centre-Ouest de la France. <i>Bulletin de la Société botanique du Centre-Ouest</i>, 24 : 191-218.</p>	X	/
<p>BIORET F., LONCLE N., 2006 - <i>Cartographie de la végétation terrestre des îlots de la réserve naturelle d'Iroise</i>. Brest : Université de Bretagne Occidentale. UMR6554 LETG-Brest Geomer, Brest : Bretagne vivante - SEPNEB, 4 p., cartes.</p>	.	.
<p>BIORET F., MAGNANON S., 1993 - Données phytosociologiques sur les chênaies méso-xérophiles thermoatlantiques maigres du Finistère (Bretagne, France). <i>Colloques phytosociologiques</i>, 20 : 293-304.</p>	X	X
<p>BIORET F., MAGNANON S., 1994 - Inventaire phytocénétique du littoral de Bretagne et évaluation de l'originalité et de l'intérêt patrimonial des syntaxons d'importance communautaire. <i>Colloques phytosociologiques</i>, 22 : 145-181.</p>	X	/
<p>BIOTOPE, 2009 - <i>Dossier "site classé" dans le cadre du projet de travaux de prévention contre l'incendie sur le site du Menez-Hom</i>. Nantes : Biotope, 112 p.</p>	X	Non
<p>BIOTOPE, 2009 - <i>Site Natura 2000 "Rivière Le Douron" (FR5300004). Inventaire et cartographie des habitats naturels et des espèces végétales</i>. Nantes : Biotope, 2 vol. (87 p. + annexes, np.).</p>	X	p.p.
<p>BIOTOPE. AGENCE LOIRE BRETAGNE, 2003 - <i>Plan de gestion du site du Cap de la Chèvre, Presqu'île de Crozon</i>. Mèze, Nantes : Biotope, 2 vol. (79 p., 37 p.).</p>	X	/
<p>* BLOND C., 1996 - <i>Plan de gestion de la Réserve naturelle d'Iroise</i>. Brest : Société pour l'étude et la protection de la nature en Bretagne, 76 p. + annexes.</p>	.	.
<p>BLOND C., 2004-2005 - <i>Expertise de la flore et de la végétation du projet de création d'une carrière sur le site de Menez Blevara (Botsorhel, Finistère)</i>. Vannes : Cyrille Blond, consultant Faune-Flore, 2 vol. (21 p., 5 p.).</p>	.	.
<p>BLOND C., 2006 - <i>Site Natura FR 5300041 "Vallée de l'Aulne" (extension). Cartographie des habitats et des espèces végétales d'intérêt communautaire : rapport de synthèse</i>. Le Rheu : Ouest Aménagement, 49 p.</p>	X	X
<p>BLOT V., 1999 - <i>Impact du pâturage bovin sur la lande</i>. Rapport de stage BTS : Gestion et protection de la nature (Gestion des espaces naturels), 36 p. + annexes.</p>	.	.
<p>BONNERON A., PROUFF B., 1998 - <i>Plan de gestion de la Réserve biologique du Vergam</i>. Brest : Bretagne vivante - SEPNEB, 62 p.</p>	X	Non
<p>BOUGAULT C., HARDEGEN M., QUÉRÉ E., 2004 - <i>Site Natura 2000 n°46 : Rade de Brest, Estuaire de l'Aulne. Inventaire et cartographie des habitats terrestres et des espèces végétales d'intérêt communautaire</i>. DIREN Bretagne. Brest : Conservatoire botanique national de Brest, 175 p.</p>	X	X
<p>BOUGAULT C., HARDEGEN M., QUÉRÉ E., 2005 - <i>Site Natura 2000 n° 24 : Rivière Elorn. Inventaire et cartographie des habitats terrestres et des espèces végétales d'intérêt communautaire</i>. DIREN Bretagne. Brest : Conservatoire botanique national de Brest, 151 p.</p>	X	p.p.
<p>BOURDIER C., PEZZOLI M., 1999 - <i>Réflexions méthodologiques en vue d'un suivi à long terme de la dynamique d'une végétation littorale perturbée</i>. Brest : Université de Bretagne occidentale. UMR6554 LETG-Brest Geomer,</p>	.	.

BOURDON A., LEFEUVRE J.-C. (dir. sci.), GROUPE D'ÉTUDE DES LANDES ARMORICAINES (eds.), 1979 - <i>Le feu dans la région des monts d'Arrée. Tentatives d'analyse objective du phénomène</i> . Rennes : Université de Rennes 1. Laboratoire d'écologie végétale, 2 vol. (175 p. + annexes).	X	/
BOURDON P., COIC T., 2007 - <i>Tourbière de Tromel, commune de Crozon (29). Fonctionnement hydraulique, carte de végétation, flore et faune remarquables. Propositions d'aménagements et de gestion conservatoire</i> . Communauté de communes de la Presqu'île de Crozon, 9 p., cartes.	X	X
BOURDON P., DURFORT J., 2001 - <i>Gestion écologique et paysagère des propriétés du Syndicat mixte pour l'aménagement hydraulique des bassins de l'Elorn et de la rivière de Daoulas. Suivis des travaux, commune de Sizun, année 2001 et Propositions de gestion, communes de Sizun de Commana, années 2002 et suivantes</i> . Carhaix : Fédération Centre-Bretagne Environnement, np.	X	/
BOURDON P., DURFORT J., GENDRE F., HERVIO J.-M., SIMON P., STÉPHAN A., 2000 - <i>1993-2000 : huit ans d'actions pour la protection et la gestion conservatoire des tourbières de l'Argoat. Contrat Nature "Tourbières de l'Argoat". Rapport final</i> . Carhaix : Fédération Centre-Bretagne Environnement, 87 p.	.	.
BOURDOULOUS J., 2008 - <i>Approche typologique du fonctionnement des systèmes écologiques. Vers l'évaluation du processus de tourbification dans les tourbières du Massif armoricain</i> . Rapport de stage : Master 2 (Gestion intégrée des bassins versants). Rennes : Université de Rennes 1. UFR sciences de la vie et de l'environnement, 42 p. + annexes.	X	Non
BOURDOULOUS J., CLÉMENT B., DURFORT J., GOUBET P., JULVE P., LIEURADE A., MAGNON G., 2015 - <i>Compte-rendu de la session de terrain du Groupe d'études des tourbières - Brasparts 3-4-5 juillet 2014 (Bretagne). Compte-rendu synthétique</i> . Besançon : Groupe d'étude des tourbières, 22 p.	.	.
BOUZILLÉ J.-B., BIORET F., 1994 - 21e session extraordinaire : le Finistère (8-13 juillet 1993). Troisième journée : samedi 10 juillet 1993 : la végétation de l'île Molène. <i>Bulletin de la Société botanique du Centre-Ouest</i> , 25 : 275-279.	X	X
BRAQUE R., PIERROT R.-B., 1994 - 21e session extraordinaire : le Finistère (8-13 juillet 1993). Quatrième journée : dimanche 11 juillet 1993 : flore et végétation des monts d'Arrée. <i>Bulletin de la Société botanique du Centre-Ouest</i> , 25 : 281-292.	X	/
BRETAGNE VIVANTE - SEPNB, 2008 - <i>Projet de classement en Réserve naturelle régionale de l'espace remarquable de Bretagne des landes du Cragou et du Vergam. Dossier administratif</i> . Brest : Bretagne vivante - SEPNB, 176 p.	X	/
BRETAGNE VIVANTE - SEPNB, 2008 - <i>Projet de classement en Réserve naturelle régionale de l'espace remarquable de Bretagne des landes du Cragou et du Vergam. Dossier scientifique</i> . Brest : Bretagne vivante - SEPNB, 81 p.	X	/
BRICAUD O., 2008 - Aperçu de la végétation lichénique du Finistère : d'après les résultats de la session 2007 de l'Association française de lichénologie. <i>Bulletin d'informations de l'Association française de lichénologie</i> , 33 (2) : 111-178.	.	.
BRIGAND L., BIORET F., 1994 - Réflexions sur l'influence du mouton dans les modes de gestion des milieux insulaires : Ouessant et Clare (Irlande). <i>Noroi</i> , 41 (164) : 559-564.	X	/
BRIGAND L., BIORET F., LE DÉMÉZET M., 1992 - Landscapes and environments on the island of Ouessant, Brittany, France : from traditional maintenance to the management of abandoned areas. <i>Environmental management</i> , 16 (5) : 613-618.	.	.
BRIGAND L., FICHAUT B., 1986 - <i>Les changements écologiques, économiques et sociologiques dans les îles du Ponant. Le cas de Batz, Ouessant et Groix</i> . Brest : Université de Bretagne occidentale. Institut de géoarchitecture, 200 p.	X	Non
* BRIGAND L., LE BERRE I., 1994 - L'usage de l'espace à Ouessant au milieu du XIXe siècle. <i>Noroi</i> , 41 (164) : 535-545.	.	.
BUGNON F., 1949 - Contribution à l'étude phytosociologique de la presqu'île de Crozon (Finistère). La végétation phanérogamique halophile de l'estuaire de l'Aber. <i>Le monde des plantes</i> , 263 : 57-58, 67-68.	X	Non
BUGNON F., 1971 - <i>Excursion Botanique en Presqu'île de Crozon. Flore et végétation de la Basse Bretagne et du littoral océanique</i> . Dijon : Faculté des sciences de Dijon. Laboratoire de Botanique, 32 p.	.	.
CAUDAL P.-Y., 2010 - <i>Forêt domaniale du Gars. Révision d'aménagement 2011-2030</i> . Office national des forêts, 36 p.	.	.
CAUDAL P.-Y., 2012 - <i>Aménagement de la forêt domaniale de Landévennec. Révision d'aménagement 2012-2031</i> . Office national des forêts, 65 p.	.	.
CAUDAL P.-Y., BERTRAND I., 2010 - <i>Forêt départementale du Finistère. Premier aménagement 2010-2024</i> . Office national des forêts, 210 p.	.	.
CAUDAL P.-Y., VUILLERMOZ J.-R., 1996 - <i>Aménagement de la forêt domaniale du Cranou. Révision d'aménagement forestier 1996-2013</i> . Office national des forêts, 68 p.	.	.
CERESA (eds.), 2007 - <i>Site du Ménez-Hom (communes de Dinéault, Plomodiern et Saint-Nic). Plan de gestion</i> . Noyal-Châtillon-sur-Seiche : CERESA, 200 p.	X	/

CERIZ G., GROUPE D'ÉTUDE DES LANDES ARMORICAINES (eds.), 1976 - <i>Étude de la structure, de la biomasse et de la productivité des landes armoricaines par la méthode des points quadrats</i> . Rennes : Université de Rennes 1. Laboratoire d'écologie végétale, 26 p.	X	/
CHATENET P., BOTINEAU M., HAURY J., GHESTEM A., 2000 - Zonation longitudinale et influence des pollutions ponctuelles sur les phytocénoses des cours d'eau acides à neutres du Limousin et de Bretagne. <i>Colloques phytosociologiques</i> , 27 : 1097-1110.	X	X
CHOUARD P., 1939 - La première excursion botanique interuniversitaire, organisée en Bretagne par l'Université de Rennes (4-7 juin 1938). <i>Bulletin de la société scientifique de Bretagne</i> , 15 (1-2) : 81-104.	.	.
CLÉMENT B., [200.] - <i>Etude de la dynamique d'une lande jeune et appréciation de sa valeur de compostage</i> . [s.l.], np.	.	.
CLÉMENT B., 1977 - Originalité de la végétation des monts d'Arrée. <i>Botanica rhedonica. Série A</i> , 15 : 37-42.	X	/
CLÉMENT B., 1978 - <i>Contribution à l'étude phytoécologique des monts d'Arrée : organisation et cartographie des biocénoses, évolution et productivité des landes</i> . Thèse de doctorat : Biologie végétale (écologie). Rennes : Université de Rennes. UER des sciences biologiques, 260 p.	X	X
CLÉMENT B., 1981 - Compte-rendu de la session de l'amicale internationale de phytosociologie en Bretagne du 22 au 29 juillet 1979. <i>Documents phytosociologiques</i> , 5 : 467-501.	X	X
CLÉMENT B., 1982 - Ecologie et aménagement des landes des monts d'Arrée. <i>Comptes rendus du Congrès national des sociétés savantes. Section des sciences</i> , 107 (2) : 31-39.	.	.
CLÉMENT B., 1984 - <i>Contribution à la connaissance scientifique de la tourbière du Venec (Brennilis - Monts d'Arrée), 1. Analyse de la flore et de la végétation actuelles</i> . Rennes : Université de Rennes 1. Laboratoire d'écologie végétale, 105 p.	X	Non
CLÉMENT B., 1986 - <i>Typologie des zones humides de Bretagne. Recherche de bio-indicateurs</i> . Rennes : Université de Rennes 1. Laboratoire d'écologie végétale, 151 p.	.	.
CLÉMENT B., 1987 - <i>Structure et dynamique des communautés et des populations végétales des landes bretonnes</i> . Thèse de doctorat : Sciences (écologie). Rennes : Université de Rennes 1. UFR Sciences de la vie et de l'environnement, 320 p.	X	p.p.
CLÉMENT B., 1991 - <i>Structure et dynamique de la végétation du Yeun Elez (tourbière du Venec et Réservoir St Michel)</i> . Rennes : Université de Rennes 1. Laboratoire d'écologie végétale, 62 p.	X	Non
CLÉMENT B., 1994 - <i>Analyse phytoécologique du plateau de Menez Meur et de Roc'h Caranoët. Cartographie et gestion des espaces semi-naturels</i> . Rennes : Université de Rennes 1. Laboratoire d'écologie végétale, 22 p. + annexes.	X	Non
CLÉMENT B., 1994 - Notice de la carte d'occupation du sol du Yeun Elez et du réservoir Saint-Michel. <i>Cahiers scientifiques du Parc naturel régional d'Armorique</i> , 1 : 20-29.	X	Non
CLÉMENT B., 1995 - <i>10èmes rencontres annuelles du groupe d'étude des tourbières - Bretagne-Finistère : 17-23 Juillet 1995</i> . Groupe d'étude des tourbières, np.	.	.
CLÉMENT B., 1997 - <i>Suivi scientifique de l'impact des mesures O.G.A.F. - Environnement sur la végétation des landes hautes des monts d'Arrée</i> . Rennes : Université de Rennes 1. Laboratoire d'écologie végétale / Rennes : Centre Régional d'Etudes Biologiques et Sociales / Rennes : UMR 'EcoBio' CNRS, 7 p.	X	/
CLÉMENT B., 2003 - <i>Landes et pelouses - 40 ans de connaissances et de conservation du patrimoine naturel en Bretagne</i> . Rennes : Université de Rennes 1. CNRS UMR6553 Ecobio, 9 p.	X	/
CLÉMENT B., 2008 - Niveaux et vitesses de résilience des landes atlantiques après feux. <i>Acta botanica gallica</i> , 155 (1) : 79-87.	X	Non
CLÉMENT B., AIDOU A., 2002 - <i>Vegetation and habitat changes in response to land abandonment : a predicted indirect effect of global warming on Atlantic European Wet grasslands</i> . Rennes : Université de Rennes 1, 33 p.	X	Non
CLÉMENT B., AIDOU A., 2004 - <i>Report on plant functional groups and plant assemblages in response to change in environmental drivers (hydrology, nutrient, land use)</i> . Rennes : Université de Rennes 1, 30 p.	X	Non
* CLÉMENT B., FORGEARD F., TOUFFET J., 1980 - Importance de la végétation muscinale dans les premiers stades de recolonisation des landes après incendie. <i>Bulletin d'écologie</i> , 11 (3/4) : 359-364.	.	.
CLÉMENT B., GILLES I., 1992 - <i>Flore et végétation de l'étang de Kerloc'h. Structure - Dynamique - Orientations de gestion</i> . Rennes : Université de Rennes 1. Laboratoire d'écologie végétale, 30 p. + annexes	X	p.p.
CLÉMENT B., GLOAGUEN J.-C., TOUFFET J., 1975 - Contribution à l'étude phytosociologique des forêts de Bretagne. <i>Colloques phytosociologiques</i> , 3 : 53-72.	X	X
CLÉMENT B., GLOAGUEN J.-C., TOUFFET J., 1976 - Aperçu sur les principaux groupements végétaux des landes des monts d'Arrée. <i>Bulletin de la société scientifique de Bretagne</i> , 49 (1-4) : 53-62.	X	/
CLÉMENT B., GLOAGUEN J.-C., TOUFFET J., 1981 - Une association originale de lande de Bretagne occidentale : l' <i>Erico cinereae-Vaccinietum myrtilli</i> . <i>Documents phytosociologiques</i> , 5 : 167-176.	X	X
CLÉMENT B., GLOAGUEN J.-C., TOUFFET J., GROUPE D'ÉTUDE DES LANDES ARMORICAINES (eds.) , 1974 - <i>La végétation des landes des monts d'Arrée</i> . Rennes : Université de Rennes 1. Laboratoire d'écologie végétale, 42 p., cartes.	X	Non

CLÉMENT B., TOUFFET J., 1976 - Biomasse végétale aérienne et productivité des landes des monts d'Arrée (Bretagne, France). <i>Oecologia Plantarum</i> , 11 (4) : 361-376.	X	/
CLÉMENT B., TOUFFET J., 1978 - Les pelouses xérophiles autour de quelques affleurements schisteux en Bretagne intérieure. <i>Colloques phytosociologiques</i> , 6 : 177-189.	X	X
CLÉMENT B., TOUFFET J., 1979 - Influence du substrat sur la productivité primaire d'une lande armoricaine. <i>Comptes rendus hebdomadaires des séances de l'Académie des sciences. Série D, Sciences naturelles</i> , 288 (2) : 1219-1221.	X	/
CLÉMENT B., TOUFFET J., 1979 - Le groupement à <i>Rhynchospora alba</i> et <i>Sphagnum pylaiei</i> en Bretagne. <i>Documents phytosociologiques</i> , 4 : 157-166.	X	X
CLÉMENT B., TOUFFET J., 1980 - Contribution à l'étude de la végétation des tourbières de Bretagne : les groupements du <i>Sphagnion</i> . <i>Colloques phytosociologiques</i> , 7 : 17-34.	X	X
CLÉMENT B., TOUFFET J., 1980 - Origine et utilisation des landes des monts d'Arrée (Finistère). <i>Bulletin d'écologie</i> , 11 (3/4) : 665-672.	.	.
CLÉMENT B., TOUFFET J., 1980 - Répartition et évolution de la matière organique et des éléments biogènes dans la lande mésophile des monts d'Arrée (Finistère). <i>Bulletin d'écologie</i> , 11 (3/4) : 307-314.	.	.
CLÉMENT B., TOUFFET J., 1983 - Contribution à l'étude des groupements préforestiers issus des landes méso-hygrophiles, des tourbières et des prairies marécageuses de Bretagne. <i>Colloques phytosociologiques</i> , 8 : 229-239.	X	X
CLÉMENT B., TOUFFET J., 1983 - Des éléments de la classe des <i>Littorelletea</i> en Bretagne. <i>Colloques phytosociologiques</i> , 10 : 295-317.	X	X
CLÉMENT B., TOUFFET J., 1988 - Typologie et diagnostic phyto-écologique des zones humides de Bretagne. <i>Colloques phytosociologiques</i> , 15 : 317-347.	X	/
CLÉMENT B., TOUFFET J., 1989 - Structure et dynamique des phytocénoses, éléments pour la gestion des zones humides : cas particulier de la tourbière du Venec. In : LEFEUVRE J.-C. (coord.), INTERNATIONAL WETLANDS CONFERENCE, 1989 - <i>Conservation et développement, gestion intégrée des zones humides. Troisième Conférence internationale sur les zones humides</i> (Rennes, 19-23 septembre 1988). Paris : Muséum national d'histoire naturelle, Laboratoire d'évolution des systèmes naturels et modifiés / Rennes : Université des Rennes 1, 111-112.	.	.
CLÉMENT B., TOUFFET J., GROUPE D'ÉTUDE DES LANDES ARMORICAINES (eds.), 1976 - <i>Impact de l'élevage sur la végétation des landes des Monts-d'Arrée</i> . Rennes : Université de Rennes 1. Laboratoire d'écologie végétale, 39 p.	X	Non
CLÉMENT B., VISET L., 1986 - <i>La tourbière du Venec en Brennilis (29). Synthèse des études scientifiques réalisées au cours de l'année 1984</i> . Rennes : Délégation régionale à l'architecture et à l'environnement de Bretagne, np.	X	/
* COLASSE V., 2015 - <i>Réseau expérimental de réhabilitation de zones humides. Etats des lieux de la flore et des végétations et mise en place des suivis dans les sites pilotes</i> . Conseil général du Finistère. Brest : Conservatoire botanique national de Brest, 33 p., 4 annexes.	/	X
* COLASSE V., LAURENT E., SELLIN V., 2016 - <i>Carte des groupements végétaux, des séries et petites géoséries de végétation du domaine de Menez-Meur. Notice d'accompagnement. Production cartographique PNR d'Armorique</i> . Brest : Conservatoire botanique national de Brest, 154 p. + annexes (Programme « Connaissance et cartographie des végétations sur de grands territoires : étude méthodologique »)	/	X
* COLLECTIF, 1990 - <i>Proposition de classement en Réserve naturelle de Banneg, Balaneg, Trielen (Archipel de Molène)</i> . Préfecture du Finistère / Direction départementale de l'agriculture et de la forêt du Finistère, 37 p.	.	.
COLLECTIF, 1995 - <i>Rapport de la sortie sur le site du Parc naturel régional d'Armorique du 16 au 18 octobre 1995</i> . Pommerit Jaudy : C.F.A. de Pommerit Jaudy, 53 p.	.	.
* COLLECTIF, 2007 - <i>Réserve naturelle d'Iroise. Plan de gestion 2004-2010</i> . Brest : Bretagne vivante - SEPNB, 98 p. + annexes.	.	.
CORFA G., BRIEN Y., HALLÉGOUET B., DIZERBO A., LE ROY R., 1980 - <i>Site de l'Aber/Crozon (Finistère). Bilan écologique et propositions d'aménagements</i> . Brest : Faculté des Sciences de Brest. Institut de géoarchitecture, 58 p.	X	/
CORILLION R., 1953 - <i>Les halipèdes du Nord de la Bretagne (Finistère, Côtes-du-Nord, Ille-et-Vilaine). Etude phytosociologique et phytogéographique</i> . Paris : Librairie générale de l'enseignement, 124 p.	X	Non
CORILLION R., 1953 - Les progrès de l'assèchement de quelques lagunes et étangs de la région maritime finistérienne : conséquences sur l'appauvrissement de la flore. <i>Bulletin de la société scientifique de Bretagne</i> , 26 (1-4) : 81-92.	X	/
CORILLION R., 1956 - Les espèces armoricaines du genre <i>Limonium</i> Mill. : notes d'écologie, de phytosociologie et de phytogéographie. <i>Bulletin de Mayenne Sciences</i> , 1955 : 49-62.	X	Non
CORILLION R., 1956 - Sur deux localités nouvelles de <i>Malaxis paludosa</i> Sw. (Orchidacées) en Bretagne. <i>Bulletin de la Société botanique de France</i> , 103 (7-8) : 484-485.	.	.
* CORILLION R., 1963 - <i>Carte de la végétation de la France, 21. Brest : notice sommaire</i> . Toulouse : CNRS, 28 p.		
* CORILLION R., 1965 - <i>Carte de la végétation de la France, 21. Brest</i> . Toulouse : CNRS, 1 carte.		

CORILLION R., 1965 - Classification des landes du nord-ouest de la France. <i>Bulletin de la société d'études scientifiques de l'Anjou</i> , 92-94 : 95-102.	X	/
CORILLION R., 1971 - <i>Notice détaillée des feuilles armoricaines. Phytogéographie et végétation du Massif armoricain</i> . Paris : Centre national de la recherche scientifique, 197 p. (Carte de la végétation de la France au 200 000è).	X	Non
CORILLION R., 1979 - <i>109ème session extraordinaire de la Société botanique de France. Finistère (5-11 juin 1979) : notice</i> . Angers : UCO. Laboratoire de biologie végétale et de phytogéographie, 30 p. + annexes.	.	.
CORILLION R., 1986 - 106ème et 109ème sessions en Bretagne. Introduction phytogéographique générale. <i>Bulletin de la Société botanique de France</i> , 133 (1) : 9-24, 1 carte.	.	.
CORILLION R., 1989 - La Presqu'île de Crozon : flore et végétation (18-19 juin 1988). <i>Bulletin trimestriel de la Société d'études scientifiques de l'Anjou</i> , 74 : 5-8.	.	.
CORILLION R., DIZERBO A., 1952 - Sur la présence du <i>Salicornia fruticosa</i> L. dans le N. W. de la France. <i>Bulletin de la Société botanique de France</i> , 99 (1-3) : 58-60, tab.	.	.
* COROLLER H., 2015 - <i>Espace naturel sensible de Menez meur. Plan de gestion 2015-2019</i> . Hanvec : Parc naturel régional d'Armorique, 307 p.	.	.
CREPIS (eds.), 1984 - <i>Inventaire régionalisé des zones naturelles d'intérêt écologique et floristique du littoral atlantique de France (dunes, prés salés, falaises). Région de Bretagne</i> . Bailleul : Station de phytosociologie, np.	.	.
CYRILLE H., HALLÉGOUET B., 1992 - <i>L'étang de Kerloc'h en Presqu'île de Crozon : étude géographique d'une zone humide. Crozon</i> . Brest : Université de Bretagne Occidentale. Laboratoire de géographie de la mer et des littoraux, 149 p. + annexes	.	.
DARIMONT F., DUUVIGNEAUD J., LAMBINON J., 1962 - Le Massif armoricain, excursion de la Société botanique de Liège (13-22 août 1960). <i>Lejeunia</i> , 9 : 1-70.	X	Non
DELCENSERIE J., 2013 - <i>Bilan et évaluation du plan de gestion des espaces naturels sur le Domaine de Menez Meur</i> . Rapport de stage : Master (Gestion des Habitats et des Bassins Versants). Le Faou : Parc naturel régional d'Armorique. Rennes : Université de Rennes 1, 35 p.	.	.
DENIS M., 1923 - Esquisse de la végétation du Yeûn-Elez (Finistère). <i>Bulletin de la Société linnéenne de Normandie</i> , 7 (5) : 13-37.	X	/
DES ABBAYES H., 1947 - Compte-rendu de la 75 ^e session extraordinaire de la Société Botanique de France dans le Finistère en 1947. <i>Bulletin de la Société botanique de France</i> , 94 (9) : 427-437.	.	.
DES ABBAYES H., CORILLION R., 1953 - Répartition et végétation du <i>Malaxis paludosa</i> Sw. (Orchidacées) dans le Finistère. <i>Bulletin de la Société botanique de France</i> , 100 (7-9) : 355-358.	.	.
DESURMONT A., 2008 - <i>Inventaire des paysages du Parc naturel régional d'Armorique</i> . Noyal-Châtillon-sur-Seiche : CERESA, 56 p.	.	.
DIZERBO A., 1949 - <i>Lithospermum diffusum</i> Lag. (Borraginacées) dans le Finistère. <i>Bulletin de la société scientifique de Bretagne</i> , 23 (1-4) : 77-80.	X	/
DIZERBO A., 1955 - Observations sur la flore phanérogame de la presqu'île de Crozon (Finistère). <i>Bulletin de la société scientifique de Bretagne</i> , 29 (1-4) : 59-63.	X	/
DIZERBO A., 1959 - <i>L'Ophioglossum lusitanicum</i> L. (Ophioglossacées, Fougères) dans le Massif armoricain - Ses stations d'Ouessant (Finistère). <i>Bulletin de la société scientifique de Bretagne</i> , 34 (1-2) : 75-78.	X	/
DIZERBO A., 1972 - Le <i>Schoenus nigricans</i> L. (Cypéracées) et son association dans la presqu'île de Crozon (Finistère). <i>Bulletin de la société scientifique de Bretagne</i> , 47 (1-2) : 85-92.	.	.
DIZERBO A., 1974 - <i>La végétation et la flore de la presqu'île de Crozon</i> . Brest : Société pour l'étude et la protection de la nature en Bretagne, 107 p.	X	Non
DIZERBO A., 1993 - <i>Additions et correction à la végétation et la flore de la presqu'île de Crozon : 1989 à 1993</i> . [s.l.], 10 p.	.	.
DONAL L., 1976 - <i>Quelques aspects économiques et écologiques liés à l'agriculture dans l'aménagement des monts d'Arrée - Les prairies</i> . Mémoire de fin de d'étude : D. A. A. (Préservation et aménagement du milieu naturel). Rennes : Ecole nationale supérieure agronomique de Rennes, 60 p.	X	Non
* DOUARD S. & LAURENT E., 2016 - <i>Les principaux types de sols du Parc naturel régional d'Armorique et leurs relations avec la végétation actuelle et potentielle. Outil de référence</i> . Brest : Conservatoire botanique national de Brest, 101 p. (Programme « Connaissance et cartographie des végétations sur de grands territoires : étude méthodologique »).	/	X
DOUARD S., 2015 - <i>Typologie des principaux sols du Parc naturel régional d'Armorique en relation avec la végétation actuelle et potentielle</i> . Rapport de stage : Master 2 (Hydrologie, Hydrobiogéochimie, Hydropédologie). Brest : Conservatoire botanique national de Brest. Rennes : Université de Rennes 1, 29 p.	/	X
DRAE (eds.), 1986 - <i>Projet de mise en réserve de la tourbière du Venec (Brennilis, Finistère) : rapport scientifique</i> . Rennes : Délégation régionale à l'architecture et à l'environnement de Bretagne, 42 p.	X	/
DUBREUIL J.-P.-L., 1975 - <i>Les dunes du Finistère. Etude générale</i> . Rennes : Service régional d'aménagement forestier de Bretagne, 226 p.	.	.

DURFORT J. et al., 2007 - <i>Les tourbières de Bretagne</i> . Locarn : Forum Centre-Bretagne Environnement / Mèze : Biotope. 176 p. (Les Cahiers naturalistes de Bretagne).	X	/
DURFORT J., 1992 - <i>Caractérisation des landes et prairies humides des monts d'Arrée et modalités de gestion</i> . Rennes : Université de Rennes 1. Laboratoire d'écologie végétale, 81 p.	X	Non
DURFORT J., 1994 - <i>Inventaire des tourbières du Finistère</i> . Carhaix : Fédération Centre-Bretagne Environnement, 3 vol. (62 p., np., cartes)	X	Non
DURFORT J., 1994 - <i>Tourbières du Finistère. Inventaire départemental actualisé 1994</i> . Carhaix : Fédération Centre-Bretagne Environnement, 33 p.	X	Non
DURFORT J., 1999 - <i>Complexe de tourbières de la Haute vallée du Mendy (communes de Berrien et le Cloître Saint-Thégonnec, Finistère - France). Plan de gestion</i> . Carhaix : Fédération Centre-Bretagne Environnement, 84 p. + annexes, cartes.	.	.
DURFORT J., 2000 - <i>Tourbières des sources de la Penzé A – Tourbière de Lein ar Postic (Nesnay) B – Complexe de landes et tourbières de Quillou-Ménez Nord de Roc'h Trédudon – Roc'h ar Feunteun. Elément de gestion</i> . Carhaix : Fédération Centre-Bretagne Environnement, 50 p. + annexes.	.	.
DURFORT J., 2002 - Les milieux naturels des monts d'Arrée susceptibles de faire l'objet d'une gestion agri-environnementale. Typologie, principes de base pour la gestion. <i>Cahiers scientifiques du Parc naturel régional d'Armorique</i> , 3 : 25-34.	.	.
DURFORT J., 2003 - <i>Suivis de végétation de placettes d'étrépage expérimentales sur la réserve naturelle du Venec 1996-2003</i> . Huelgoat: Forum Centre-Bretagne Environnement, 24 p.	X	/
DURFORT J., 2004 - <i>Localisations géographiques de quelques habitats d'intérêt communautaire forestiers et prairiaux dans le site Natura 2000 des Monts d'Arée</i> . Carhaix : Fédération Centre-Bretagne Environnement, 9 p. + annexes.	X	X
DURFORT J., 2004 - <i>Réactualisation de l'inventaire des tourbières du Finistère : 2001 - 2003</i> . Huelgoat : Forum Centre-Bretagne Environnement, 13 p. + annexes + Cédérom.	X	Non
DURFORT J., 2005 - <i>Cartographie et suivi écologique du pâturage de landes à Ménez-Meur Hanvec et St Eloy - Finistère. Rapport 2005 (Interreg HEATH action 2.2 "tester les races locales à faible effectif pour l'entretien des landes")</i> . Le Faou : Parc naturel régional d'Armorique, 11 p. + annexes.	X	Non
DURFORT J., 2005 - <i>Cartographie et suivi écologique du pâturage ovin des landes à St Rivoal - Finistère. Rapport 2005 (Interreg HEATH action 2.5 "valorisation économique et sociale")</i> . Le Faou : Parc naturel régional d'Armorique, 30 p.	X	Non
DURFORT J., 2006 - <i>Cartographie et suivi écologique du pâturage de landes à Ménez-Meur Hanvec et St Eloy - Finistère. Rapport 2006 (Interreg HEATH action 2.2 "tester les races locales à faible effectif pour l'entretien des landes")</i> . Le Faou : Parc naturel régional d'Armorique, 42 p. + annexes.	X	Non
DURFORT J., 2007 - <i>Cartographie et suivi écologique du pâturage ovin des landes à St Rivoal - Finistère. Rapport 2006 (Interreg HEATH action 2.5 "valorisation économique et sociale")</i> . Le Faou : Parc naturel régional d'Armorique, 38 p.	X	/
DURFORT J., 2008 - <i>Cartographie et suivi écologique du pâturage de landes à Ménez-Meur Hanvec et St Eloy - Finistère. 3ème rapport, année 2007 et bilan provisoire (Interreg HEATH action 2.2 "tester les races locales à faible effectif pour l'entretien des landes")</i> . Le Faou : Parc naturel régional d'Armorique, 79 p. + annexes.	X	/
DURFORT J., 2008 - <i>Cartographie et suivi écologique du pâturage ovin des landes à St Rivoal - Finistère. Rapport 2007 (Interreg HEATH action 2.5 "valorisation économique et sociale")</i> . Le Faou : Parc naturel régional d'Armorique, 40 p.	X	/
DURFORT J., 2008 - <i>Cartographie et suivi écologique du pâturage ovin des landes à St Rivoal - Finistère. Rapport 2008 (Interreg HEATH action 2.5 "valorisation économique et sociale")</i> . Le Faou : Parc naturel régional d'Armorique, 15 p.	X	/
DURFORT J., 2009 - <i>Cartographie du site Natura 2000 "Complexe du Menez Hom" FR 5300014. Notice descriptive des habitats naturels de la cartographie Natura 2000</i> . Le Faou : Parc naturel régional d'Armorique, 109 p., 2 annexes.	X	p.p.
DURFORT J., 2010 - <i>Cartographie de la zone périphérique de la Réserve naturelle du Venec Brennilis - Finistère : notice descriptive des habitats naturels et de la flore remarquable de la zone périphérique de la Réserve naturelle du Venec</i> . Brest : Bretagne vivante - SEPNEB, 50 p.	X	X
DURFORT J., 2010 - <i>Cartographie des Landes du Venec Brennilis - Finistère : notice descriptive des habitats naturels et de la flore remarquable des landes situées en arrière de la Réserve naturelle du Venec</i> . Brest : Bretagne vivante - SEPNEB, 60 p.	X	X
DURFORT J., 2011 - <i>Suivi de la végétation des enclos pâturés par les ovins sur le Ménez Hom (Dinéault et Saint-Nic - Finistère). Première année - 2011</i> . Quimper : Conseil général du Finistère, 13 p., 3 annexes.	X	Non
DURFORT J., 2012 - <i>Cartographie de la tourbière de la Réserve naturelle du Venec (Brennilis - Finistère) : notice descriptive des habitats naturels et de la flore remarquable de la tourbière de la réserve naturelle du Venec</i> . Brest : Bretagne vivante - SEPNEB, 57 p.	X	X
DURFORT J., 2012 - <i>Suivi de la végétation des enclos pâturés par les ovins sur le Ménez Hom (Dinéault et Saint-Nic - Finistère). Deuxième année - 2012</i> . Quimper : Conseil général du Finistère, 23 p.	X	Non

DURFORT J., 2013 - <i>Suivi de la végétation des enclos pâturés par les ovins sur le Ménez Hom (Dinéault et Saint-Nic - Finistère). Troisième année - 2013.</i> Quimper : Conseil général du Finistère, 25 p.	X	Non
* DURFORT J., 2013 - <i>Synthèse des connaissances sur quelques bryophytes remarquables des monts d'Arrée se tenant dans les habitats d'intérêt communautaire du site Natura 2000 « Monts d'Arrée centre et est ». Rapport de présentation et 20 fiches monographiques.</i> Le Faou : Parc naturel régional d'Armorique, 59 p.	.	.
* DURFORT J., 2014 - <i>Diagnostic et suivi de Roc'h après restauration sur le Domaine de Ménez-Meur à Hanvec.</i> Le Faou : Parc naturel régional d'Armorique, 26 p.	.	.
* DURFORT J., 2015 - <i>Connaissances et recherches sur les bryophytes remarquables du Parc naturel régional d'Armorique se tenant dans les habitats d'intérêt communautaire des sites Natura 2000 « Monts d'Arrée centre et est », « Forêt du Cranou - Ménez-Meur », « Complexe du Menez-Hom », « Presqu'île de Crozon » et « Rade de Brest-Estuaire de l'Aulne », second livret. Rapport de présentation et 21 fiches monographiques.</i> Le Faou : Parc naturel régional d'Armorique, 60 p.	.	.
* DURFORT J., 2015 - <i>Sites Natura 2000 Monts d'Arrée et Ménez Meur-Cranou n° 5300013 et 5300039. Gestion de landes pâturées dans les monts d'Arrée, bilan de la végétation : synthèse sur la gestion agro pastorale.</i> Le Faou : Parc naturel régional d'Armorique, 29 p.	.	.
* DURFORT J., 2016 - <i>Premiers suivis 2 ans après restauration des Roc'h Glaz & Glujeau (Domaine de Ménez-Meur à Hanvec).</i> Le Faou : Parc naturel régional d'Armorique, 18 p.	.	.
DURFORT J., ASSOCIATION GÉOARCHI, 2006 - <i>Etat de conservation des habitats d'intérêt européen du site Natura 2000 des monts d'Arrée, site Natura 2000 n°13-39 partiel "Monts d'Arrée". Notice de la table attributaire de la cartographie Natura 2000 des monts d'Arrée.</i> Le Faou : Parc naturel régional d'Armorique, 12 p.	X	X
DURFORT J., GENDRE F., 2002 - <i>Cartographie des milieux naturels des monts d'Arrée et du Ménez Hom (2000 - 2001). Rapport de synthèse.</i> Carhaix : Fédération Centre-Bretagne Environnement, 40 p., 3 annexes.	X	X
DURFORT J., HOLDER E., 2007 - <i>Evaluation du premier plan de gestion (1994-2006) de la Réserve naturelle du Venec (Brennilis - Finistère).</i> Brest : Bretagne vivante - SEPNB, 49 p.	X	/
DURFORT J., HOLDER E., 2007 - <i>Plan de gestion de la réserve naturelle du Venec 2008-2015 (Brennilis - Finistère).</i> Brest : Bretagne vivante - SEPNB, 83 p. + annexes.	X	/
* DURFORT J., ZUTTERE P. (de), 2000 - <i>Breutelia chrysocoma</i> (Hedw.) Lindb. toujours bien présent dans les monts d'Arrée (Finistère, Bretagne, France). <i>Nowellia bryologica</i> , 18 : 2-7.	.	.
DURIEZ C., 2000 - <i>Habitats et espèces animales et végétales remarquables des forêts bretonnes et milieux associés : participation à l'élaboration d'un guide de reconnaissance et de gestion.</i> CRPF de Bretagne/ENGREF de Nancy, 72 p.	.	.
DURIN L., GÉHU J.-M., NOIRFALISE A., SOUGNEZ N., 1967 - Les hêtraies atlantiques et leur essaim climacique dans le nord-ouest et l'ouest de la France. <i>Bulletin de la Société botanique du Nord de la France</i> , 20 : 59-89.	X	X
EUZENAT J., 2005 - <i>Réserve biologique des Landes du Cragou. La gestion des landes humides et milieux tourbeux du versant sud.</i> Rapport de stage BTSa : Gestion et protection de la nature. Bretagne Vivante - SEPNB. 38 p. + annexes.	X	Non
FICHAUT B., 1993 - <i>Proposition de délimitation des espaces remarquables au titre de la loi littoral (Décret du 20 septembre 1989). Commune de Camaret.</i> Brest : Bretagne vivante - SEPNB, 14 p., carte.	.	.
FICHAUT B., 1993 - <i>Proposition de délimitation des espaces remarquables au titre de la loi littoral (Décret du 20 septembre 1989). Commune de Crozon.</i> Brest : Bretagne vivante - SEPNB, 16 p.	.	.
FICHAUT B., 1993 - <i>Proposition de délimitation des espaces remarquables au titre de la loi littoral (Décret du 20 septembre 1989). Commune de Roscanvel.</i> Brest : Bretagne vivante - SEPNB, 10 p., carte.	.	.
FICHAUT B., 1993 - <i>Proposition de délimitation des espaces remarquables au titre de la loi littoral (Décret du 20 septembre 1989). Commune de Telgruc.</i> Brest : Bretagne vivante - SEPNB, 9 p., cartes.	X	Non
* FLATRÈS-MURY H., BONNEAU M., 1976 - Le Parc naturel régional d'Armorique. <i>Revue de géographie de Lyon</i> , 51 (2) : 133-149.	.	.
FLEURY D., 1976 - <i>Iles du Ponant. Ouessant : rapport scientifique de synthèse.</i> Brest : Bretagne vivante - SEPNB, 94 p.	X	/
FORGEARD F., 1977 - Biomasse et productivité primaire de quelques landes armoricaines. <i>Botanica rhedonica. Série A</i> , 15 : 29-36.	.	.
FOUCAULT B. (de), 1979 - Observations sur la végétation des rochers arides de la Basse-Normandie armoricaine. <i>Documents phytosociologiques</i> , 4 : 267-277.	X	X
FOUCAULT B. (de), 1984 - <i>Systémique, structuralisme et synsystème des prairies hygrophiles des plaines atlantiques françaises.</i> Thèse de doctorat : Sciences naturelles. Rouen : Université de Rouen-Laboratoire d'Ecologie / Lille : Université de Lille II. Laboratoire de botanique / Bailleul : Station internationale de phytosociologie de Bailleul, 3 vol. (pp. 1-409, pp. 410-674., tableaux).	X	p.p.
FOUCAULT B. (de), 1988 - Les végétations herbacées basses amphibies : systémique, structuralisme, synsystème. <i>Dissertationes Botanicae</i> , 121 : 150 p.	X	Non
FOUCAULT B. (de), 1993 - Nouvelles recherches sur les pelouses de <i>Agrostion curtisii</i> et leur syndynamique dans l'Ouest et le Centre de la France. <i>Bulletin de la Société botanique du Centre-Ouest</i> , 24 : 151-178.	X	p.p.

FOUCAULT B. (de), FRILEUX P.-N., 1983 - Premières données phytosociologiques sur la végétation des ourlets préforestiers du nord-ouest et du nord de la France. <i>Colloques phytosociologiques</i> , 8 : 305-324.	X	X
GATIGNOL P., 1994 - 21e session extraordinaire : Le Finistère (8-13 juillet 1993). Cinquième journée : lundi 12 juillet 1993 : Cap de la Chèvre. <i>Bulletin de la Société botanique du Centre-Ouest</i> , 25 : 293-300.	X	X
GÉHU J.-M., 1963 - L'excursion dans le Nord et l'Ouest de la France de la Société internationale de phytosociologie. <i>Bulletin de la Société botanique du Nord de la France</i> , 16 (3) : 105-189.	X	Non
GÉHU J.-M., 1963 - <i>Sarothamnus scoparius</i> ssp. <i>maritimus</i> dans le Nord-Ouest français. Observations morphologiques, phytogéographiques et écologiques. <i>Bulletin de la Société botanique du Nord de la France</i> , 16 (4) : 211-222.	X	p.p.
GÉHU J.-M., 1964 - L'excursion dans le Nord et l'Ouest de la France de la société internationale de phytosociologie. <i>Vegetatio</i> , 12 (1-2) : 1-95.	X	Non
GÉHU J.-M., 1968 - Essai sur la position systématique des végétations vivaces halo-nitrophiles des côtes atlantiques françaises (<i>Agropyretea pungentis</i> Cl. Nov.). <i>Bulletin de la Société botanique du Nord de la France</i> , 21 (2) : 71-77.	X	/
* GÉHU J.-M., 1975 - Essai pour un système de classification phytosociologique des landes atlantiques françaises. <i>Colloques phytosociologiques</i> , 2 : 361-377.	.	.
GÉHU J.-M., 1976 - Approche phytosociologique synthétique de la végétation des vases salées du littoral atlantique français (synsystématique et synchorologie). <i>Colloques phytosociologiques</i> , 4 : 395-462.	X	/
GÉHU J.-M., 1977 - Le concept de sigmassociation et son application à l'étude du paysage végétal des falaises atlantiques françaises. <i>Vegetatio</i> , 34 (2) : 117-125.	X	/
GÉHU J.-M., 1979 - <i>Etude phytocoenotique, analytique et globale de l'ensemble des vases et prés salés et saumâtres de la façade atlantique française : rapport de synthèse</i> . Bailleul : Station de phytosociologie / Lille : Université de Lille II, 514 p.	X	/
GÉHU J.-M., 1981 - <i>Approche sectorielle par milieu homogène des écosystèmes littoraux (les falaises). Rapport de synthèse</i> . Metz : Institut européen d'écologie, 187 p.	*	/
GÉHU J.-M., 1982 - <i>La végétation des plages de sable et des dunes des côtes françaises (aperçu synthétique)</i> . Paris : Université de Paris V, 63 p.	.	.
GÉHU J.-M., 1982 - Les groupements à <i>Carex distans</i> du littoral atlantique français. <i>Documents phytosociologiques</i> , 6 : 303-309.	X	X
GÉHU J.-M., 1991 - <i>Livre rouge des phytocoenoses terrestres du littoral français</i> . Bailleul : Centre régional de phytosociologie, 235 p.	.	.
GÉHU J.-M., 1995 - <i>Les côtes de France (Corse incluse) : inventaire typologique des milieux terrestres littoraux menacés à des fins conservatoires, II. Première partie du fichier typologique ou thésaurus des phytocoenoses littorales atlantiques</i> . Bailleul : Centre régional de phytosociologie agréé Conservatoire botanique national de Bailleul, 223 p.	.	.
GÉHU J.-M., 2007 - Synécologie et sociologie d' <i>Inula crithmoides</i> sur les rivages nord-armoricains. <i>Bulletin de la Société botanique du Centre-Ouest</i> , 37 : 259-262.	X	Non
GÉHU J.-M., BIORET F., 1992 - Etude synécologique et phytocoenotique des communautés à Salicornes des vases salées du littoral breton : compte rendu de la session "Halophytes bretons" de l'Amicale internationale de phytosociologie et de la Société botanique du Centre-Ouest (1-6 octobre 1990). <i>Bulletin de la Société botanique du Centre-Ouest</i> , 23 : 347-419.	X	X
GÉHU J.-M., BIORET F., 2000 - Les végétations à <i>Osmunda regalis</i> des falaises littorales armoricaines. <i>Colloques phytosociologiques</i> , 27 : 203-210.	X	X
GÉHU J.-M., FOUCAULT B. (de), GÉHU-FRANCK J., 1977 - Les végétations à <i>Arthrocnemum fruticosum</i> du littoral atlantique français. <i>Bulletin de la Société botanique du Nord de la France</i> , 30 (4) : 83-87.	.	.
GÉHU J.-M., FRANCK J., 1985 - Données synchorologiques sur la végétation littorale européenne. <i>Vegetatio</i> , 59 : 73-83.	.	.
GÉHU J.-M., GÉHU J., 1969 - Les associations végétales des dunes mobiles et des bordures de plages de la côte atlantique française. <i>Vegetatio</i> , 18 (1-6) : 122-166.	X	/
GÉHU J.-M., GÉHU J., 1975 - Apport à la connaissance phytosociologique des landes littorales de Bretagne. <i>Colloques phytosociologiques</i> , 2 : 193-212.	X	X
GÉHU J.-M., GÉHU J., 1983 - Les ptéridaies de falaise à <i>Melandrium zetlandicum</i> et les groupements à <i>Geranium sanguineum</i> du littoral armoricain. <i>Colloques phytosociologiques</i> , 8 : 339-346.	X	/
GÉHU J.-M., GÉHU J., 1983 - Présentation synthétique des fourrés littoraux atlantiques. <i>Colloques phytosociologiques</i> , 8 : 347-354.	X	/
GÉHU J.-M., GÉHU-FRANCK J., 1975 - Données nouvelles sur les végétations à <i>Frankenia laevis</i> des hauts de schorre sablonneux des côtes atlantiques. <i>Phytocoenologia</i> , 2 (1-2) : 154-168.	.	.
GÉHU J.-M., GÉHU-FRANCK J., 1981 - <i>Inventaire des dunes littorales de France. Rapport de synthèse</i> . Bailleul : Station de phytosociologie de Bailleul, 195 p.	X	/

GÉHU J.-M., GÉHU-FRANCK J., 1985 - Les voiles nitrophiles annuels des dunes armoricaines anthropisées. <i>Colloques phytosociologiques</i> , 12 : 1-22.	X	X
GÉHU J.-M., GÉHU-FRANCK J., 1989 - Phytosociologie paysagère des prairies salées des côtes atlantiques françaises. <i>Colloques phytosociologiques</i> , 16 : 143-156.	X	/
GÉHU J.-M., MERIAUX J.-L., TOMBAL P., 1981 - <i>Inventaire des tourbières de France</i> . Metz : Institut européen d'écologie, 274 p.	X	/
GÉHU J.-M., PLANCHAIS N., 1965 - Evolution de la végétation de quelques landes littorales bretonnes, d'après l'analyse pollinique des sols. <i>Pollen et spores</i> , 7 (2) : 339-360.	.	.
GÉHU-FRANCK J., 1975 - Données physico-chimiques sur le substrat de l' <i>Atriplicetum laciniatae</i> TX. 1950 des côtes atlantiques françaises. <i>Documents phytosociologiques</i> , 9-14 : 121-127.	.	.
GÉHU-FRANCK J., 1975 - Recherches édaphiques sur les ammphilaies atlantiques européennes. <i>Anales del Instituto Botanico A. J. Cavanilles</i> , 32 (2) : 1007-1020.	.	.
GLEMAREC E., 2014 - <i>Suivis des mesures agri-environnementales sur les végétations des prairies humides des monts d'Arrée - Parc naturel régional d'Armorique. Résultat des suivis 2012 et bilan de 20 ans de mesures agri-environnementales</i> . PNR d'Armorique. Brest : Conservatoire botanique national de Brest, 50 p.	/	/
* GLEMAREC E., 2015 - <i>Localisation des Isoètes épineux et des Ophioglosses du Portugal. Réserve naturelle nationale d'Iroise</i> . Brest : Conservatoire botanique national de Brest, 12 p. + annexes.	/	/
GLEMAREC E., BIORET F., 2016 - Aperçu phytosociologique des végétations littorales du cap Sizun et de l'île de Sein : compte rendu de la minisession commune de la Société botanique du centre-ouest et de la Société française de phytosociologie 28 et 29 juin 2014. <i>Bulletin de la Société botanique du Centre-Ouest</i> , 46 : 261-272.	.	.
GLEMAREC E., CLÉMENT B., 2015 - Une nouvelle association originale de lande atlantique inféodée aux massifs de grès armoricain : <i>Trichophoro germanici-Ericetum cinereae</i> . <i>Le journal de botanique</i> , 69 : 33-44.	X	Non
* GLEMAREC E., CLÉMENT B., 2016 - Compléments à l'étude chorologique du <i>Trichophoro germanici-Ericetum cinereae</i> , lande atlantique des massifs de grès armoricain. <i>E.R.I.C.A.</i> , 30 : 46-50.	.	.
GLEMAREC E., DELASSUS L., GORET M., GUITTON H., HARDEGEN M., JUHEL C., LACROIX P., LIEURADE A., MAGNANON S., REIMRINGER K., THOMASSIN G., ZAMBETTAKIS C. - <i>Les landes du Massif armoricain. Approche phytosociologique et conservatoire</i> . Brest : Conservatoire botanique national de Brest, 277 p. (Les cahiers scientifiques et techniques du CBN de Brest ; 2).	/	X
GLEMAREC E., LAURENT E., 2016 - <i>Contribution à l'étude des prairies humides mésotrophiles et eutrophiles de Bretagne. Typologie phytosociologique</i> . DREAL Bretagne / Conseil régional de Bretagne / Conseil général du Finistère / Conseil général des Côtes d'Armor / FEDER. Brest : Conservatoire botanique national de Brest, 63 p + annexes.	/	X
GLEMAREC E., LE BELLOUR A., 2010 - <i>Site Natura 2000 FR5302007 : Chaussée de Sein. Inventaire et cartographie des habitats terrestres et des espèces végétales d'intérêt communautaire : Ile de Sein</i> . Auray : Télédétection et biologie marine, 2 vol. (54 p., 28 p.).	X	p.p.
GLEMAREC E., LE BELLOUR A., 2010 - <i>Site Natura 2000 FR5310018 : archipel de Molène et île d'Ouessant. Inventaire et cartographie des habitats terrestres et des espèces végétales d'intérêt communautaire, 1. Archipel de Molène</i> . Auray : Télédétection et biologie marine, 2 vol. (87 p., 51 p.).	X	p.p.
GLEMAREC E., LE BELLOUR A., LONCLE N., 2011 - <i>Site Natura 2000 FR5310018 : archipel de Molène et île d'Ouessant. Inventaire et cartographie des habitats terrestres et des espèces végétales d'intérêt communautaire, 2. Ile d'Ouessant</i> . Auray : Télédétection et biologie marine, 2 vol. (75 p., 45 p.).	X	p.p.
GLOAGUEN J.-C., 1984 - <i>Contribution à l'étude phytoécologique des landes bretonnes</i> . Thèse de doctorat : Sciences naturelles (écologie). Rennes : Université de Rennes 1. UFR Sciences de la vie et de l'environnement, 380 p.	.	.
GLOAGUEN J.-C., 1988 - Etude phytosociologique des landes bretonnes (France). <i>Lejeunia</i> , 124 : 1-47.	X	X
GLOAGUEN J.-C., TOUFFET J., 1975 - La végétation des landes des monts d'Arrée. <i>Colloques phytosociologiques</i> , 2 : 225-236.	X	X
GODEAU M., BIORET F., BOUZILLÉ J.-B., 1992 - Valeur systématique et phytosociologique de deux taxons du Massif armoricain : <i>Silene montana</i> Arrondeau et <i>Solanum maritimum</i> (Bab.) Pojark. <i>Colloques phytosociologiques</i> , 18 : 53-80.	X	X
GOURMELEN L., 2002 - Construction et évolution des bocages des monts d'Arrée. <i>Cahiers scientifiques du Parc naturel régional d'Armorique</i> , 3 : 81-88.	.	.
GOURMELON F., 1995 - <i>Atlas de la réserve de biosphère de la mer d'Iroise</i> . Le Faou : Parc naturel régional d'Armorique, 92 p.	.	.
* GOURMELON F., 2002 - Classification d'ortho-photographies numérisées pour une cartographie à grande échelle de la végétation terrestre. <i>Journal canadien de télédétection</i> , 28 (2) : 168-174.	.	.
GOURMELON F., 2003 - <i>Réserve naturelle d'Iroise. Base d'information géographique</i> . Brest : Université de Bretagne Occidentale. UMR6554 LETG-Brest Geomer, 50 p.	.	.

GOURMELON F., BIRET F., 1995 - Sigouessant : le système d'information géographique de la réserve de biosphère de la mer d'Iroise. Première étape dans le suivi à long terme de l'évolution des milieux naturels et semi-naturels. <i>Norois</i> , 42 (168) : 601-607.	X	/
* GOURMELON F., BIRET F., 1997 - Apport d'un S.I.G. dans l'étude de la gestion des friches agricoles sur l'île d'Ouessant (Finistère). In : CLAUDIN J., BERNARD-BRUNET J. & JOLIVEAU T. (coord.), 1997 - <i>La cartographie pour la gestion des espaces naturels : actes des rencontres internationales (Saint-Étienne, 13-17 novembre 1995)</i> . Antony : Cemagref Editions, 443-447.	.	.
* GOURMELON F., BIRET F., BRIGAND L., 1995 - SIG et usage des sols : l'île d'Ouessant (Finistère) de 1952 à 1992. <i>Mappe Monde</i> , 4 : 6-10.	.	.
* GOURMELON F., BIRET F., LE BERRE I., 2001 - Land-use changes and implications for management of a small protected island off the coast of Bretagne. <i>Journal of Coastal Conservation</i> , 7 (1) : 41-48.	.	.
GOURMELON F., BIRET F., REBOUT C., YESOU P., 2003 - Analyse diachronique de la végétation d'un îlot marin protégé. <i>Photo-Interprétation</i> , 39 (2) : 3-13.	.	.
* GOURMELON F., BIRET F., SAUVE L., 2005 - Potentialités de l'imagerie satellitaire Spot 5 pour la cartographie de la végétation terrestre. Application à l'île d'Ouessant (Finistère). <i>Cybergeo : European Journal of Geography [En ligne]</i> , Cartographie, Imagerie, SIG : 325. Mis en ligne le 09 novembre 2005, consulté le 05 août 2015. URL : http://cybergeo.revues.org/3027 ; DOI : 10.4000/cybergeo.3027	.	.
GUÉGUEN S., 2006 - <i>Document d'objectifs du site FR5300019 "Presqu'île de Crozon"</i> . Crozon : Communauté de communes de la Presqu'île de Crozon, 3 vol. (175 p., 278 p., np.).	X	/
GUÉRY R., 1994 - 21e session extraordinaire : Le Finistère (8-13 juillet 1993). Première journée : jeudi 8 juillet 1993 : Forêt de Cranou et Chaos de Saint-Herbot. <i>Bulletin de la Société botanique du Centre-Ouest</i> , 25 : 257-264.	X	/
GUILLARD M., 1977 - <i>Reboisements et paysages dans les monts d'Arrée</i> . [s.l.], np.	X	Non
GUILLERM S., 2000 - <i>Réserve biologique des landes du Cragou. Suivi de la gestion par le pâturage (été 2000)</i> . Brest : Bretagne vivante - SEPNB, 73 p.	.	.
GUILLON L. M., 1993 - <i>Bilan des données cartographiques "Espaces Naturels" sur le secteur des monts d'Arrée. Evaluation de la sensibilité des sites au boisement</i> . Daoulas : Parc naturel régional d'Armorique, 62 p.	X	/
GUILLON L.-M., 1995 - <i>Gestion des espaces naturels sur le plateau de Menez-Meur. Note d'orientation</i> . Le Faou : Parc naturel régional d'Armorique, 7 p. + annexes.	X	Non
GUILLON L.-M., 2002 - La restauration des landes abandonnées. Bilan et perspectives de l'opération locale 93-98 dans les monts d'Arrée. <i>Cahiers scientifiques du Parc naturel régional d'Armorique</i> , 3 : 51-58.	.	.
GUILLON L.-M., REGNIER M.-C., 2006 - <i>Sites Natura 2000 n°FR5300013 "Monts d'Arrée Centre et Est" et FR5300039 partie "Menez meur". Document d'objectifs, tome 1 : état des lieux</i> . Hanvec : Parc naturel régional d'Armorique, 276 p. + annexes.	X	/
GUILLON L.-M., REGNIER M.-C., 2007 - <i>Sites Natura 2000 n°FR5300013 "Monts d'Arrée Centre et Est" et FR5300039 partie "Menez meur". Document d'objectifs, tome 2 : objectifs et mesures de conservation</i> . Hanvec : Parc naturel régional d'Armorique, 258 p.	.	.
* HARDEGEN M., 2015 - <i>Natura 2000 en Bretagne : habitats d'intérêt communautaire terrestres et d'eau douce. Bilan des connaissances : interprétation, répartition, enjeux de conservation</i> . DREAL Bretagne. Brest : Conservatoire botanique national de Brest, 242 p. + annexes.	/	X
HARDEGEN M., BIRET F., 2000 - Contribution à l'étude phytosociologique des landes littorales du Finistère (Bretagne, France) : le Cap de la Chèvre (Presqu'île de Crozon) et l'île d'Ouessant. <i>Colloques phytosociologiques</i> , 27 : 155-167.	X	/
HARDEGEN M., BOUGAULT C., QUÉRÉ E., 2008 - La cartographie des habitats dans les sites Natura 2000 de Bretagne : application aux landes littorales de l'île de Groix et de la Presqu'île de Crozon. <i>Acta botanica gallica</i> , 155 (1) : 153-159.	X	/
HARDEGEN M., QUÉRÉ E., MAGNANON S., BIRET F., GOURMELON F., 2000 - <i>Inventaire et cartographie des habitats dans les sites Natura 2000 de Bretagne. Etude méthodologique : rapport de synthèse</i> . DIREN Bretagne / Union européenne. Brest : Conservatoire botanique national de Brest, Brest : Institut universitaire européen de la mer. Géosystèmes, UMR6554, 103 p., 6 annexes.	X	X
HARDEGEN M., QUÉRÉ E., MAGNANON S., BIRET F., GOURMELON F., 2000 - <i>Inventaire et cartographie des habitats et des espèces d'intérêt communautaire. Site Natura 2000 FR5300018 "Presqu'île Crozon"</i> . DIREN Bretagne / Union européenne. Brest : Conservatoire botanique national de Brest / Brest : Institut universitaire européen de la mer. Géosystèmes, UMR6554, 92 p.	X	X
HARDY X., 2008 - <i>Plan de gestion des Espaces naturels du Domaine de Menez Meur</i> . Ancenis : X. Hardy Bureau d'Etudes, 193 p.	X	Non
HILY C., MERLET F., 2010 - <i>Marais de Rosconnec. Plan de gestion 2011-2015</i> . Brest : Bretagne vivante - SEPNB, 42 p. + annexes.	X	Non
HOLDER E., 2010 - <i>Réhabilitation d'une parcelle du groupement forestier de Plougouven</i> . Brest : Bretagne vivante - SEPNB, 20 p.	.	.

HOLDER E., 2011 - <i>Espace remarquable de Bretagne des landes du Cragou et du Vergam. Plan de gestion 2012-2016</i> . Brest : Bretagne vivante - SEPNB, 421 p.	X	/
JONCHÈRE J., LE FAOU J., 1982 - <i>Monts d'Arrée</i> . Brest : Université de Bretagne occidentale. Institut de géoarchitecture, 85 p., cartes (Grand site national).	X	Non
JONCHÈRE J., LE FAOU J., 1982 - <i>Presqu'île de Crozon</i> . Brest : Université de Bretagne occidentale. Institut de géoarchitecture, 121 p. (Grand site national).	X	/
KERBIRIOU C., 1995 - <i>Structure de la végétation et maintien de la population de craves (Pyrrhocorax pyrrhocorax) de l'île d'Ouessant (Finistère)</i> . Rapport de stage : DEA (Evolution et Ecologie). Université Montpellier II. Paris : Institut national agronomique Paris-Grignon, 20 p. + annexes.	.	.
KERVAON N., 2007 - <i>État de conservation du Sphagnum pylaisii dans les monts d'Arrée, caractérisation de son écologie et propositions de mesures de gestion dans un but conservatoire (mars-août 2007)</i> . Rapport de stage : Master 2 (Gestion intégrée des bassins versants). Le Faou : Parc naturel régional d'Armorique. Rennes : Université de Rennes 1. UFR Sciences de la vie et de l'environnement, 89 p.	X	/
LACROIX P., MAGNANON S., BRINDEJONC O., HOPKINS F., LE BAIL J., TRAVERT N., 2003 - <i>Elaboration d'un état de référence de la flore et de la végétation littorales terrestres de Bretagne et des Pays de la Loire. Un outil opérationnel pour connaître et conserver le patrimoine végétal du littoral. Rapport final</i> . Ministère de l'aménagement du territoire et de l'environnement / DIREN Pays de la Loire / DIREN Bretagne. Brest : Conservatoire botanique national de Brest, 45 p.	X	Non
LAHONDÈRE C., 1994 - 21e session extraordinaire : Le Finistère (8-13 juillet 1993). Deuxième journée : vendredi 9 juillet 1993 : La baie d'Audierne et l'anse de Kéroulé. <i>Bulletin de la Société botanique du Centre-Ouest</i> , 25 : 265-274.	X	X
LAHONDÈRE C., BIRET F., 1995 - Contribution à l'étude morphologique, chorologique et phytosociologique des espèces à nervation parallèle du genre <i>Limonium</i> du littoral atlantique, de la baie du Mont Saint-Michel à la frontière espagnole. <i>Bulletin de la Société botanique du Centre-Ouest</i> , 26 : 337-364.	X	X
LAHONDÈRE C., BIRET F., BOTINEAU M., 1991 - L'association à <i>Limonium ovalifolium</i> O. Kuntze et <i>Crithmum maritimum</i> L. (<i>Crithmo maritimi-Limonietum ovalifolii</i> Ch. Lahondère, F. Bioret et M. Botineau) sur les côtes atlantiques françaises. <i>Bulletin de la Société botanique du Centre-Ouest</i> , 22 : 137-148.	X	/
LAURENT E. (coord.), 2014 - <i>Les végétations du Parc naturel régional d'Armorique. Liste bibliographique (version 1)</i> . Dans le cadre du Contrat Nature « Connaissance et cartographie des végétations sur de grands territoires : étude méthodologique ». FEDER / Contrat nature de la Région Bretagne / Conseil général du Finistère. Brest : Conservatoire botanique national de Brest, 18 p. + annexe.	/	/
* LAURENT E., [à paraître] – <i>Catalogue des groupements végétaux du Parc naturel régional d'Armorique. Outil de référence</i> . Brest : Conservatoire botanique national de Brest (Programme « Connaissance et cartographie des végétations sur de grands territoires : étude méthodologique »).	/	X
* LAURENT E., [à paraître] – <i>Pré-catalogue des séries et petites géoséries de végétation du Parc naturel régional d'Armorique. Outil de référence</i> . Brest : Conservatoire botanique national de Brest (Programme « Connaissance et cartographie des végétations sur de grands territoires : étude méthodologique »).	/	X
* LAURENT E., [à paraître] – <i>Typologie des groupements végétaux des landes du Cragou</i> . Région Bretagne. Conseil départemental du Finistère. Brest : Conservatoire botanique national de Brest	/	X
LAURENT E., COLASSE V., SELLIN V., VALLEZ É., HARDEGEN M., QUÉRÉ E., 2014 - <i>Inventaire et cartographie des végétations et séries de végétation du domaine de Menez-Meur, étape intermédiaire 1. Inventaire et cartographie des végétations actuelles. Dans le cadre du Contrat Nature « Connaissance et cartographie des végétations sur de grands territoires : étude méthodologique »</i> . FEDER / Conseil général du Finistère / Contrat nature de la Région Bretagne. Brest : Conservatoire botanique national de Brest, 2 vol. (23 p. + annexes ; 13 p.).	/	X
LAURENT E., LAROCHE C., 2015 - <i>Les végétations du Parc naturel régional d'Armorique. Bilan bibliographique</i> . Dans le cadre du Contrat Nature « Connaissance et cartographie des végétations sur de grands territoires : étude méthodologique ». FEDER / DREAL Bretagne / Contrat nature de la Région Bretagne / Conseil général du Finistère. Brest : Conservatoire botanique national de Brest, 13 p. + annexe.	/	/
* LE BERRE I., 1997 - <i>Réserve de biosphère de la mer d'Iroise. Carte de synthèse et notice associée</i> . Brest : Université de Bretagne occidentale, 2 vol. (carte ; 14 p.).	.	.
LE BOT H., LE BOT M.-H., [s. d.] - <i>Aménagement des pointes en site classé de l'île d'Ouessant : application à la pointe de Pern</i> . Quimper : Conseil Général du Finistère, np.	X	Non
LE CORRE P., 1976 - <i>Influence de l'action humaine sur la stabilité et l'évolution des paysages dans les landes des monts d'Arrée</i> . Mémoire de fin de d'étude : D. A. A. (Préservation et aménagement du milieu naturel). Rennes : Ecole nationale supérieure agronomique de Rennes, 63 p.	X	Non
LE DEZ M., 2010 - <i>Contribution à la synthèse et à l'amélioration des connaissances sur les landes bretonnes : typologie et répartition</i> . Mémoire de master : Gestion intégrée des agrosystèmes et des paysages. Brest : Conservatoire botanique national de Brest. Gradignan : École nationale d'ingénieurs agricoles de Bordeaux, 33 p. + annexes.	/	X

LE FUR G., 2002 - <i>Enjeux patrimoniaux et recommandations pour un projet de parc national marin d'Iroise</i> . Brest : Bretagne vivante - SEPNB, 47 p.	.	.
LE LAY M., 2002 - <i>La fréquentation des sentiers littoraux sur la côte méridionale de la presqu'île de Crozon : enjeux et perspectives (distribution des visiteurs, impacts sur les milieux et propositions de gestion - étude multiscale sur quelques sites témoins)</i> . Mémoire : Maîtrise de géographie. Brest : Université de Bretagne occidentale. Département de géographie, 2 vol. (147 p., 44 p.).	.	.
LE MAO C., 2006 - <i>Proposition de gestion des marais de Rosconnec par la fauche et le pâturage</i> . Rapport de stage. Bretagne Vivante - SEPNB. Gradignan : École nationale d'ingénieurs agricoles de Bordeaux, 77 p.	X	Non
LE STRAT M., 2010 - <i>Etat de conservation de Sphagnum pylaisii Brid. sur le massif du Menez Hom</i> . Rapport de stage : Licence professionnelle Espaces Naturels (ATIB). Le Faou : Parc naturel régional d'Armorique. Lyon : Université UCB Lyon 1, 32 p., 9 annexes.	X	/
LE STRAT M., 2010 - <i>Synthèse des données sur Sphagnum pylaisii. Etat de conservation de Sphagnum pylaisii sur les monts d'Arrée et le Menez Hom : études 2007, 2009 et 2010</i> . Le Faou : Parc naturel régional d'Armorique, 45 p., 7 annexes.	X	Non
LEFEUVRE J.-C., RODDE C., CLÉMENT B., TOUFFET J., 1980 - Possibilités d'élevage de moutons de race rustique dans les landes des monts d'Arrée. II. Etude comparée du régime alimentaire de cinq races. <i>Bulletin d'écologie</i> , 11 (3/4) : 775-799.	.	.
LEROUX A., 1992 - <i>Fichier des tourbières du département du Finistère</i> . Brest : GEOLITT, 16 p., 80 fiches.	X	Non
LETORT S., 1996 - <i>Le pâturage extensif, un mode de gestion pour les landes ? L'expérience de la réserve associative du Cragou (le Cloître-Saint-Thégonnec, Finistère)</i> . Rapport de stage : BTS Gestion et protection de la nature (Gestion des espaces naturels), 41 p. + annexes	.	.
LEVASSEUR J.-E., CROSNIER C., 1986 - Etude de la végétation phanérogame. In : LEVASSEUR J.-E., CROSNIER C., LAHAYE J., DENIEL C. - <i>Etude de l'Aber en Crozon, Finistère</i> . Brest : IFREMER, 3-36.	X	/
* LÉVÊQUE A., FEUILLET C., 2014 - <i>Les parcs naturels régionaux : chiffres clés</i> . Paris : Commissariat général au développement durable, 56 p. (Études et documents ; 115).	.	.
LIEURADE A., 2009 - <i>Plan de conservation en faveur du Malaxis des marais (Hammarbya paludosa (L.) Kuntze) en Bretagne</i> . Conseil régional de Bretagne / DIREN Bretagne. Brest : Conservatoire botanique national de Brest, 37 p. + annexes.	X	Non
LIEURADE A., 2011 - <i>Lycopodiella inundata (L.) Holub dans les Espaces naturels sensibles du Finistère : état des lieux et propositions de gestion</i> . Conseil général du Finistère. Brest : Conservatoire botanique national de Brest, 22 p. + annexes.	/	Non
LIEURADE A., 2012 - <i>Lycopodiella inundata (L.) Holub dans les Espaces naturels sensibles du Finistère : bilan des actions 2010-2012</i> . Conseil général du Finistère. Brest : Conservatoire botanique national de Brest, 22 p., 1 annexe.	/	Non
LIEURADE A., 2012 - <i>Site du Menez Hom : suivi de la reprise de végétation sur les bandes pare-feu. Rapport 2011</i> . Conseil général du Finistère. Brest : Conservatoire botanique national de Brest, 18 p. + annexes.	/	Non
LIEURADE A., 2012 - <i>Site du Menez Hom : suivi de la reprise de végétation sur les bandes pare-feu. Rapport 2012</i> . Conseil général du Finistère. Brest : Conservatoire botanique national de Brest, 13 p. + annexes.	/	Non
LIEURADE A., 2014 - <i>Site de Guernelohet à Botsorhel : suivi de l'évolution de la végétation après travaux d'effacement de l'ancien circuit de moto cross. Résultats des suivis 2013</i> . Conseil général du Finistère. Brest : Conservatoire botanique national de Brest, 13 p., 10 annexes.	/	Non
LIEURADE A., 2014 - <i>Site de Guernelohet à Botsorhel : suivi de l'évolution de la végétation après travaux d'effacement de l'ancien circuit de moto cross. Résultats des suivis 2014</i> . Conseil général du Finistère. Brest : Conservatoire botanique national de Brest, 18 p., 11 annexes.	/	Non
LIEURADE A., 2014 - <i>Site du Menez Hom : suivi de la reprise de végétation sur les bandes pare-feu. Résultats des suivis 2013</i> . Conseil général du Finistère. Brest : Conservatoire botanique national de Brest, 10 p., 11 annexes.	/	Non
LIEURADE A., 2014 - <i>Site du Menez Hom : suivi de la reprise de végétation sur les bandes pare-feu. Résultats des suivis 2014</i> . Conseil général du Finistère. Brest : Conservatoire botanique national de Brest, 9 p., 11 annexes.	/	Non
* LIEURADE A., 2015 - <i>Site du Menez Hom : suivi de la reprise de végétation sur les bandes pare-feu. Bilan après cinq années de suivi</i> . Conseil départemental du Finistère. Brest : Conservatoire botanique national de Brest, 18 p., 14 annexes.	/	Non
LIEURADE A., HOLDER E., 2012 - <i>Réserve naturelle régionale des landes du Cragou et du Vergam : actions menées en partenariat entre le CBN de Brest et Bretagne vivante pour la préservation de la flore à forte valeur patrimoniale. Bilan 2009-2012</i> . Conseil régional de Bretagne / Conseil général du Finistère. Brest : Conservatoire botanique national de Brest / Brest : Bretagne vivante - SEPNB, 26 p. + annexes.	/	/
LIEURADE A., THOMASSIN G., 2011 - <i>Hammarbya paludosa (L.) Kuntze dans le Massif armoricain : état des lieux en 2009 et proposition d'un plan de conservation</i> . <i>E.R.I.C.A.</i> , 24 : 9-22.	X	Non
LOIRET F.-X., 1998 - <i>Et si la biodiversité des landes passait par le pâturage équin ? ... Expérimentation sur la réserve biologique des rochers du Cragou</i> . BTS Gestion et protection de la nature (gestion des espaces naturels), 33 p. + annexes.	.	.

LOIRET F.-X., 1998 - <i>Impact du pâturage sur la Réserve de Cragou. Evolution floristique en 5ème année de pâturage.</i> Brest : Bretagne vivante - SEPNB, 13 p. + annexes.	.	.
LONCLE N., BIORRET F., 2010 - <i>Cartographie de la végétation de l'île d'Ouessant.</i> Ouessant : Centre d'étude du milieu d'Ouessant, 25 p. + 1 carte (Les cahiers du CEMO ; 3).	X	Non
MADY M., 2008 - <i>Les végétations herbacées dominées par la molinie. Caractérisation et critères d'identification pour les végétations relevant d'habitats d'intérêt communautaire.</i> DREAL Bretagne / Conseil général des Côtes d'Armor. Brest : Conservatoire botanique national de Brest, 55 p.	X	X
MAGNANON S., ANNÉZO N., 2002 - <i>Liparis loeselii : suivi de la population de Kerziguérou en Crozon (29). Bilan 2001.</i> Conseil général du Finistère. Brest : Conservatoire botanique national de Brest, 22 p.	.	.
MAGNANON S., ANNÉZO N., 2004 - <i>Liparis loeselii : suivi de la population de Kerziguérou en Crozon (29). Bilan 2003 et propositions de mesures de gestion conservatoire.</i> Conseil général du Finistère. Brest : Conservatoire botanique national de Brest, 26 p.	.	.
* MAHEO H., LEFEUVRE C., 2014 - <i>Réserve naturelle d'Iroise. Plan de gestion 2014-2023.</i> Brest : Bretagne vivante - SEPNB / Le Conquet : Parc naturel marin d'Iroise, 137 p. + annexes.	.	.
MAISONNEUVE J.-L., CLÉMENT B., 1997 - <i>Suivi scientifique de l'impact des mesures O.G.A.F.-Environnement sur la végétation des prairies humides des monts d'Arrée.</i> Rennes : Université de Rennes 1. Laboratoire d'écologie végétale, Rennes : Centre Régional d'Etudes Biologiques et Sociales, Rennes :UMR 'EcoBio' CNRS, 26 p. + annexes.	X	/
MAISONNEUVE J.-L., CLÉMENT B., 2002 - Impact de l'opération locale "Landes et prairies humides" sur la végétation des prairies humides des monts d'Arrée. <i>Cahiers scientifiques du Parc naturel régional d'Armorique</i> , 3 : 35-42.	.	.
MELLOUËT R. (coord.), CASSARD J.-C. (coord.), 2008 - <i>La lande, un paysage au gré des hommes : actes du colloque international (Châteaulin, 15/16/17 février 2007).</i> Le Faou : Parc naturel régional d'Armorique / Brest : Université de Bretagne occidentale. Centre de recherche bretonne et celtique, 273 p.	X	/
MONTRELAY A., 1999 - <i>Les landes du Cragou. Six ans de pâturage extensif équin au cœur des monts d'Arrée.</i> Rapport de stage : BTSa Gestion et protection de la nature (Gestion des espaces naturels), 47 p. + annexes.	.	.
NEUMANN S., NEUMANN P., 2009 - <i>Parcelles du Syndicat du Bassin de l'Elorn (versant sud-ouest du Tuchen Kador). Rapport pâturage des landes par des brebis.</i> [s.l.], 28 p.	X	/
NICOLAS N., 2010 - <i>Site Natura 2000 (Directive Habitats) "Vallée de l'Aulne" FR5300041. Document d'objectifs.</i> Rostrenen : Pays centre ouest Bretagne, 2 vol. (48 p., 87 p.).	.	.
PENNANGUER S., GUILLON L.-M., 1993 - <i>Commune de la Feuillée - Cartographie de l'occupation du sol (échelle : 1/5000ème).</i> Daoulas, Hanvec, Le Faou : Parc naturel régional d'Armorique, 7 p.	.	.
PÉRON P., 1995 - <i>La forêt domaniale du Cranou (29). Diagnostic écologique & propositions de gestion.</i> Rapport de stage BTS : Gestion et protection de la nature (Gestion des milieux naturels). Brest : Conservatoire botanique national de Brest. Melle : Lycée agricole Jacques Bujault, 42 p.	X	Non
PEYRAUD S., 2010 - <i>Aménagement de la forêt domaniale de Huelgoat. Révision d'aménagement 2011-2030.</i> Office national des forêts, 108 p.	.	.
PINSCHOF M., BOURDOULOUS J., URIEN B., 2008 - <i>Plan de gestion de l'Espace naturel sensible du Guernélohet en Bostorhel (Finistère). Complexe de landes et de tourbières.</i> Locarn : Forum Centre-Bretagne Environnement, 122 p., 17 annexes.	X	Non
PIOLINE L., 2014 - <i>Aménagement de la forêt domaniale du Cranou. Révision d'aménagement forestier 2014-2033.</i> Office national des forêts, 67 p.	.	.
PNRA , 1993 - <i>OGAF Agriculture - Environnement. Landes des monts d'Arrée : dossier définitif.</i> Le Faou : Parc naturel régional d'Armorique, 20 p. + annexes.	X	/
PNRA, 2007 - <i>Parc naturel régional d'Armorique: charte 2009-2021. Diagnostic 2007.</i> Le Faou : Parc naturel régional d'Armorique, 273 p.	.	.
POINAS P., 1990 - <i>Etude paysagère de l'ensemble formé par le Ménez-Hom et les monts d'Arrée. Secteur des monts d'Arrée, 1. Analyse paysagère et écologique.</i> Vannes : Agence P. Poinas, 64 p., cartes.	X	Non
POINAS P., 1991 - <i>Etude paysagère de l'ensemble formé par le Ménez-Hom et les monts d'Arrée. Secteur du Ménez-Hom, 3. Propositions de mise en valeur et de protection.</i> Vannes : Agence P. Poinas, [60 p.].	.	.
PROUFF B., 1996 - <i>Plan de gestion du Vergam, première approche.</i> Rapport de stage BTSa : Gestion et protection de la nature, 40 p.	X	/
QUÉNOT F. (coord.), 2009 - <i>Ouessant d'hier et d'aujourd'hui. Evolution des paysage de l'île au cours du 20e siècle.</i> Ouessant : Centre d'étude du milieu d'Ouessant, 35 p. (Les cahiers du CEMO ; 1).	X	/
QUÉRÉ E., 1999 - <i>Réserve biologique des landes du Cragou. Evaluation du plan de gestion 1993-1998.</i> Brest : Bretagne vivante - SEPNB, 76 p. + annexes.	X	Non
QUÉRÉ E., 2010 - <i>Vingt ans de suivi et de conservation du Limonium Humile Miller en rade de Brest : bilan 2009.</i> Brest métropole océane. Brest : Conservatoire botanique national de Brest, 29 p.	/	Non
QUÉRÉ E., 2010 - <i>Vingt ans de suivi et de conservation du Limonium humile Miller en rade de Brest. E.R.I.C.A., 23 : 71-90.</i>	X	Non

* QUÉRÉ E., 2012 - <i>Suivi pluriannuel du Liparis de Loesel (Liparis loeselii) à Kersiguéno (Crozon). Suivi de l'impact des travaux d'étrépage de l'hiver 2011.</i> Conseil général du Finistère. Brest : Conservatoire botanique national de Brest, np.	/	Non
* QUÉRÉ E., 2015 - <i>Suivi pluriannuel du Liparis de Loesel (Liparis loeselii) à Kersiguéno (Crozon). Résultats du suivi 2014.</i> Conseil général du Finistère. Brest : Conservatoire botanique national de Brest, 12 p.	/	Non
QUÉRÉ E., MAGNANON S., 1998 - <i>Etude des populations de Limonium humile en Rade de Brest. Bilan de trois années de suivi - propositions de mesures de gestion.</i> FEDER état / Brest métropole océane / Conseil général du Finistère. Brest : Conservatoire botanique national de Brest, 17 p.	X	/
QUÉRÉ E., MAGNANON S., 2005 - <i>Les populations de Limonium humile de la rade de Brest : bilan 2005.</i> Brest métropole océane. Brest : Conservatoire botanique national de Brest, 21 p. + annexes.	X	/
QUÉRÉ P., 1995 - <i>Plan de gestion de la Réserve naturelle du Venec, en Brennilis : première approche.</i> Rapport de stage BTS : Gestion et protection de la nature (Gestion des espaces naturels). Auray : Lycée d'enseignement agricole privé Kerplouz LaSalle (Auray), 43 p. + annexes.	.	.
QUÉRÉ P., BLOND C., 1996 - <i>Plan de gestion de la Réserve naturelle du Venec.</i> Brest : Bretagne vivante - SEPNB, 33 p. + annexes.	X	/
QUÉRÉ P., BLOND C., 1998 - <i>Plan de gestion de la Réserve naturelle du Venec.</i> Brest : Bretagne vivante - SEPNB, 69 p.	X	/
* ROGUES L., 2002 - L'opération locale agriculture-environnement "Landes et prairies humides des monts d'Arrée". Présentation et bilan de l'adhésion des agriculteurs. <i>Cahiers scientifiques du Parc naturel régional d'Armorique</i> , 3 : 17-23.	.	.
ROUSSET M., 2003 - <i>Site Natura 2000 FR5300039 "Forêt du Cranou" (zone des Voas / ruisseau du Pont-Rouge). Document d'objectifs.</i> Quimper : Office national des forêts, 66 p. + annexes.	X	Non
ROUSSET M., 2003 - <i>Site Natura 2000 FR5300040 "Forêt de Huelgoat (Clair Ruisseau / Rivière d'argent)". Document d'objectifs.</i> Quimper : Office national des forêts, 81 p. + annexes.	X	X
ROUSSET M., MONVOISIN M., 2008 - <i>Site Natura 2000 FR5300039 "Forêt du Cranou - Menez Meur". Document d'objectifs, tome 3 : forêt du Cranou (Zone des Voas / Ruisseau du Pont-Rouge).</i> Rennes : Office national des forêts, 78 p.	X	/
ROUX J., LAHONDÈRE C., 1960 - A propos de la végétation chasmophytique des falaises maritimes en Bretagne septentrionale et occidentale. <i>Naturalia Monspelienis. Série botanique</i> , 12 : 53-80.	.	.
* ROZÉ F., 1980 - Répartition et évolution de l'azote dans quelques landes bretonnes. <i>Bulletin d'écologie</i> , 11 (3/4) : 315-321.	.	.
SAWTSCHUK J., 2010 - <i>Restauration écologique des pelouses et des landes des falaises littorales atlantiques : analyse des trajectoires successionales en environnement contraint.</i> Thèse de doctorat d'état : Aménagement de l'espace et urbanisme. Brest : Université de Bretagne occidentale, 396 p.	X	Non
SELLIN V., 2014 - <i>Cartographie des grands types de végétation par télédétection sur la commune d'Hanvec (Finistère). Dans le cadre du Contrat Nature « Connaissance et cartographie des végétations sur de grands territoires : étude méthodologique ».</i> Conseil général du Finistère / Conseil régional de Bretagne / FEDER. Brest : Conservatoire botanique national de Brest, 31 p.	/	Non
* SELLIN V., HARDEGEN M., 2016 - <i>Carte des grands types de végétation du Parc naturel régional d'Armorique. Notice d'accompagnement. Production cartographique PNR d'Armorique.</i> Brest : Conservatoire botanique national de Brest, 78 p. (Programme « Connaissance et cartographie des végétations sur de grands territoires : étude méthodologique »).	/	X
SELLIN V., MAGNANON S., GOURMELON F., RAPINEL S., JANVRE A., DEBAINE F., HUBERT-MOY L., CLÉMENT B., DAVID L., DELASSUS L., DHERVÉ D., NABUCET J., 2013 - <i>Cartographie des grands types de végétation par télédétection : étude de faisabilité (Bretagne, Basse-Normandie et Pays-de-la Loire).</i> FEDER / DREAL Pays-de-la-Loire / DREAL Bretagne / DREAL Basse-Normandie / Conseil régional Pays-de-la-Loire / Conseil régional Bretagne / Conseil régional Basse-Normandie / Agence de l'eau Seine Normandie. Brest : Conservatoire botanique national de Brest, Brest : Brest : UMR6554 LETG-Brest Geomer, 97 p., 11 annexes	/	Non
* SOES (coord.), 2013 - <i>Fiches descriptives de massifs à tourbières de France métropolitaine.</i> Paris : Commissariat général au développement durable. Service de l'observation et des statistiques, np. (Document de travail ; 11).	.	.
STÉPHAN A., 1999 - <i>Landes tourbeuses de Corn ar Harz (commune de Bolazec, Finistère). Plan de gestion 2000-2004.</i> Carhaix : Fédération Centre-Bretagne Environnement, 44 p. + annexes.	X	Non
STÉPHAN A., 1999 - <i>Plan de gestion de la tourbière de Mougau (Commune de Commana, Finistère).</i> Locarn : Forum Centre-Bretagne Environnement, 76 p.	.	.
STÉPHAN A., 2000 - <i>Plan de gestion des landes tourbeuses de Guernélohet (commune de Botshoret - Finistère).</i> Carhaix : Fédération Centre-Bretagne Environnement, 53 p.	X	/
STÉPHAN A., 2011 - <i>Expertise faune-flore sur les carrières de kaolin de Berrien et Loqueffret.</i> Paris : Imerys Ceramics France, 63 p.	X	Non
STÉPHAN A., DURFORT J., 2004 - <i>Première synthèse relative à l'évolution des espaces naturels des monts d'Arrée sur 25 ans (1976-2002) après informatisation de la carte des groupements végétaux des monts d'Arrée établie par B. Clément en 1976.</i> Huelgoat : Forum Centre-Bretagne Environnement, 21 p. + annexes.	X	p.p.

STIEPERAERE H., 1980 - Quelques aspects des pelouses tourbeuses du <i>Juncion squarrosi</i> (Oberd. 1957) Pass. 1964 en France. <i>Colloques phytosociologiques</i> , 7 : 359-369.	X	X
TALBOT E., 1997 - <i>Des poneys Dartmoor pour la conservation des landes. L'expérience de la Réserve associative du Cragou (le Cloître-Saint-Thégonnec, Finistère)</i> . Rapport de stage BTS : Gestion et protection de la nature (Gestion des espaces naturels), 43 p. + annexes.	.	.
TEXIER Q., 2008 - <i>La simulation multi-agents pour l'aide à la gestion d'un territoire sous contraintes. Le modèle ouessantin</i> . Rapport de stage de Master 1 : Sciences de la Mer et du Littoral (Expertise et Gestion de l'Environnement Littoral). Brest : Océanopolis. Brest : Université de Bretagne occidentale. Institut universitaire européen de la Mer, 58 p.	.	.
THEVENIN P., 2014 - <i>Amélioration des connaissances phytosociologiques des forêts mésophiles du Parc naturel régional d'Armorique</i> . Conseil général du Finistère / Contrat nature de la Région Bretagne / FEDER. Brest : Conservatoire botanique national de Brest, 27 p. + annexes.	/	X
TOUFFET J., 1969 - <i>Les sphaignes du Massif armoricain : recherches phytogéographiques et écologiques</i> . Thèse de doctorat : Sciences naturelles. Rennes : Université de Rennes. Faculté des Sciences, 357 p.	.	.
TOUFFET J., 1969 - <i>Les sphaignes du Massif armoricain. Recherches phytogéographiques et écologiques</i> . Thèse de doctorat : Sciences naturelles. Rennes : Université de Rennes, 1969. <i>Botanica rhedonica. Série A</i> , 6 : 357 p.	.	.
TOUFFET J., 1970 - Aperçu phytosociologique et écologique sur les tourbières de pente du Finistère. <i>Sciences</i> , 2 (2) : 77-80.	X	/
TOUFFET J., 1980 - Recherches phytoécologiques sur les landes armoricaines : travaux effectués depuis 1973. <i>Bulletin d'écologie</i> , 11 (3/4) : 251-268.	.	.
TOUFFET J., 1982 - Contribution à l'étude des zones humides de Bretagne. <i>Bulletin d'écologie</i> , 13 (4) : 329-338.	.	.
TOUFFET J., 1985 - <i>Les tourbières de Bretagne</i> . Rennes : Université de Rennes. Laboratoire d'écologie végétale, 122 p.	X	Non
TOUFFET J., CLÉMENT B., 1991 - Analyse comparée des paysages semi-naturels des monts d'Arrée et du massif de Paimpont (Bretagne). <i>Colloques phytosociologiques</i> , 17 : 93-108.	X	/
TROADEC P., LE GOFF R., 1997 - <i>Etat des lieux et des milieux de la rade de Brest et de son bassin versant. Phase préliminaire du Contrat de Baie de la rade de Brest</i> . Brest : Communauté Urbaine de Brest, 335 p.	.	.
TRUBUILT, P., 2002 - <i>Etude de l'évolution des unités écologiques et des zones tourbeuses des landes du Cragou</i> . Rapport de stage : Maîtrise BPE-UE10. Rennes : Université de Rennes 1. UFR sciences de la vie et de l'environnement, 17 p. + annexes.	.	.
* VAN DORT K., SMULDERS M., 2007 - De mossen van het BLWG-zomerkamp 2006 in Bretagne (vervolg). <i>Buxbaumiella</i> , 78 : 34-51.	.	.
* VAN DORT K., SMULDERS M.-J.-M., 2007 - De mossen van het BLWG-zomerkamp 2006 in Bretagne. <i>Buxbaumiella</i> , 78 : 19-31.	.	.
VANDEN BERGHEN C., 1958 - Etude sur la végétation des dunes et des landes de la Bretagne. <i>Vegetatio</i> , 8 (3) : 193-208.	X	X
VERNUSSE J., BOURDON P., GENDRE F., 2002 - <i>Natura 2000. Identification, cartographie et caractérisation des habitats naturels de la Vallée de l'Aulne</i> . Carhaix : Fédération Centre-Bretagne Environnement, 36 p.	X	X
VIDAL T., 1996 - <i>Usage de l'espace et paysages de l'île de Beniguet depuis 1900</i> . Mémoire Maîtrise : Géographie. 102 p. + annexes.	X	/
VINCENT C., HOLDER E., 2008 - <i>Synthèse bibliographique de dix ans d'étude du pâturage sur les landes du Cragou (29)</i> . Brest : Bretagne vivante - SEPNEB, 82 p.	.	.
VISSET L., 1984 - <i>Contribution à la connaissance scientifique de la tourbière du Venec (Brennilis - Monts-d'Arrée), II. Analyse pollinique</i> . Nantes : Université de Nantes. Laboratoire d'écologie et de phytogéographie, 11 p. + annexes.	X	/
WOLTON R.-J., TROWBRIDGE B.-J., 1990 - <i>The occurrence of acidic, wet, oceanic grasslands (rhôs pastures) in Brittany, France</i> . Huntingdon : Nature Conservancy Council, 31 p.	.	.

Perspectives

Par les nombreuses références recensées, la recherche et l'analyse bibliographique réalisées ont permis de mettre en évidence l'attractivité du territoire pour les naturalistes et les scientifiques qui s'attachent à décrire, à caractériser et à cartographier les végétations du PNRA depuis plus d'un siècle.

La veille bibliographique effectuée depuis la publication de la liste précédente a permis de mettre à jour cette liste bibliographique. En outre, elle a également permis de compléter le catalogue des groupements végétaux du PNRA.

Pour être en mesure de mettre à jour régulièrement le catalogue des groupements végétaux du PNRA, d'intégrer les publications à venir concernant les séries et petites géoséries de végétation du territoire et de disposer d'une connaissance la plus complète et actuelle possible, la veille bibliographique doit être poursuivie. Le Parc naturel régional d'Armorique pourrait assurer une veille sur les travaux en cours et organiser leur « porter à connaissance ». Le catalogage et le dépouillement des documents publiés pourraient alors se poursuivre au CBN de Brest dont le centre de documentation a vocation à centraliser la documentation scientifique sur la flore et les végétations de l'Ouest de la France.

PROGRAMME "Connaissance et cartographie des végétations sur de grands territoires : étude méthodologique"

> Territoire d'expérimentation :
Parc naturel régional d'Armorique

GUIDES MÉTHODOLOGIQUES

- Aide au choix d'une méthode de cartographie des végétations
- Méthodes d'inventaire et de cartographie des groupements végétaux
- Méthodes d'inventaire et de cartographie des séries et petites géoséries de végétation
- Méthode semi-automatisée de cartographie des grands types de végétation

OUTILS DE RÉFÉRENCE

- Catalogue des groupements végétaux du Parc
- Pré-catalogue des séries et petites géoséries de végétation du Parc
- Les principaux types de sols du Parc et leurs relations avec la végétation
- Liste bibliographique sur les végétations du Parc



NOTICES D'ACCOMPAGNEMENT

- Carte des grands types de végétation du Parc naturel régional d'Armorique
- Carte des groupements végétaux, des séries et petites géoséries du domaine de Menez-Meur



RAPPORT DE SYNTHÈSE

- Bilan global d'activités et évaluation des actions



Télécharger l'ensemble des
productions du Contrat Nature sur
www.cbnbrest.fr

Liste bibliographique



sur les végétations du Parc naturel régional d'Armorique

Dans le cadre du Contrat nature "Connaissance et cartographie des végétations sur de grands territoires", une importante synthèse des connaissances existantes sur les végétations du territoire du PNR d'Armorique a été réalisée. Les recherches bibliographiques menées entre 2013 et 2016 ont permis d'établir une liste de 377 références bibliographiques comportant des informations sur les végétations du PNRA. Les principaux documents ont été analysés et dépouillés et leurs informations intégrées au catalogue des groupements végétaux du PNR d'Armorique (Laurent et al., 2017).

Cette liste bibliographique constitue un outil de référence pour les acteurs du territoire s'intéressant aux végétations en leur facilitant l'accès à l'information disponible.

Mots clés : bibliographie, synthèse, phytosociologie, végétation, synthèse connaissances, Parc naturel régional d'Armorique, Finistère

Edité en 2016 avec le soutien financier de la Région Bretagne grâce au dispositif des « Contrats Nature », du Conseil départemental du Finistère, du Fonds européen de développement régional de Bretagne et de la Direction régionale de l'Environnement, de l'Aménagement et du Logement de Bretagne.



Conservatoire botanique national de Brest

**Siège, service international,
jardin, service éducatif,
et antenne Bretagne**
52 allée du Bot
29 200 BREST
02 98 41 88 95
cbn.brest@cbnbrest.com

Antenne Basse-Normandie
Parc estuaire entreprises
Rte de Caen
14 310 VILLERS-BOCAGE
02 31 96 77 56
cbn.bassenormandie@cbnbrest.com

Antenne Pays de la Loire
28 bis rue Babonneau
44 100 NANTES
02 40 69 70 55
cbn.paysdeloire@cbnbrest.com

web | www.cbnbrest.fr

Syndicat mixte qui regroupe Brest métropole,
Conseil départemental du Finistère, Conseil régional de Bretagne
et Université de Bretagne Occidentale.